

**Rodrigo Lorenzoni**  
 Diretor - Câmara de Vereadores  
 São Jorge D'Oeste - Pr.

**Câmara de Vereadores**  
 São Jorge D'Oeste - Pr.  
 CNPJ 02.232.834/0001-88

36.02.18

### Projeto de Lei nº 06/2018

Aprova o Arruamento da Cidade de São Jorge D'Oeste e dá outras providências.

A Câmara Municipal de Vereadores aprovou, e eu **Gilmar Paixão**, Prefeito de São Jorge D'Oeste, sanciono a seguinte,

#### LEI:

**Art. 1º.** Fica aprovado o **Arruamento da Cidade de São Jorge D'Oeste**, conforme estabelece a Lei Estadual nº 4.730/63, de 24/06/1963 e a Lei Municipal nº 20/69, de 17/12/1969, as quais estabelecem a criação do município e as áreas que constituem as Ruas e Avenidas do Perímetro Urbano, assim distribuídas:

Ruas e Avenidas	Área (m <sup>2</sup> )
Rua Amandio Boareto	14.800
Rua Norberto Jelonschek	16.000
Avenida Santa Rita	19.200
Rua das Américas	16.000
Rua José Armin Matte	1.260
Rua Concórdia	16.000
Avenida Iguaçu	24.000
Avenida Arnaldo Busato	24.000
Rua São Jorge	16.000
Rua São Pedro	16.000
Avenida Paraná	19.200
Rua São Francisco	16.000
Rua Emerita Rupp	14.800
Rua Santos Dumont	33.670
Rua Rio de Janeiro	36.400
Avenida Santa Catarina	54.600
Rua Campos Novos	36.400
Rua Joaçaba	36.400
Av. Pref. Adelarte De Bortoli	47.400
Rua Francisco De Bortoli	36.400
Rua Luiz Poyer	36.400
Av. Cel. Henrique Rupp	54.600
Rua Mato Grosso	36.400
Rua Fiorindo Contini	33.670
<b>Total</b>	<b>655.600</b>



Município de  
**SÃO JORGE D'OESTE**

Estado do Paraná

www.pmsjorge.pr.gov.br / CNPJ 76.995.380/0001-03

**Art. 2º.** Fica incorporada ao Patrimônio Público do Município de São Jorge D'Oeste a área de 655.600,00 (seiscentos e cinquenta e cinco mil e seiscentos metros quadrados), referente as Ruas e Avenidas, conforme previsto na Lei Federal nº 6.766/79, de 19/12/79, Artigo 22, Parágrafo Único.

**Art. 3º.** Revogam-se as disposições em contrário.

**Art. 4º.** A presente Lei entrará em vigor na data de sua publicação.

**Gabinete do Executivo Municipal de São Jorge D'Oeste - PR, aos dezesseis dias do mês de fevereiro do ano de dois mil e dezoito, 55º ano de emancipação.**

  
**Gilmar Faixão**  
**Prefeito**



## JUSTIFICATIVA

### Projeto de Lei nº 006/2018

Senhor Presidente,  
Senhora Vereadora,  
Senhores Vereadores.

Apresentamos-lhes o presente Projeto de Lei, o qual tem por objetivo fazer regularização do arruamento da cidade de São Jorge D'Oeste.

Ocorre que o município possui sobre as Ruas e Avenidas o domínio das mesmas conforme estabelece a legislação vigente, porém necessário faz-se o registro no cartório com a abertura das respectivas matrículas.

Com as devidas matrículas o município poderá ter acesso aos programas federais, como por exemplo Avançar Cidades, que dispõe de recursos para melhoria da infra estrutura urbana.

Assim sendo, pedimos o empenho dos Vereadores para a aprovação do referido Projeto de Lei, o mais breve possível.

Atenciosamente,

  
**Gilmar Paixão**  
**Prefeito**













PROFISSIONAL RESPONSÁVEL:

MARCIO PIGOSSO  
 ENG.AMBIENTAL  
 CREA-PR- 119405/D

DESENHO:

KARINE FRANCISQUINI

CIDADE:

SÃO JORGE D' OESTE

RUA:

AVENIDA SANTA RITA

ÁREA:


19.200,00m<sup>2</sup>

ESCALA:

1:6000

DATA:

20/11/2017



Topografia & Serviços Ambientais

RUA CLEVELANDIA - 1146 - CENTRO SUL - DOIS VIZINHOS  
 FONE: 3536-3697 - 9105-8696





INHA

PROFISSIONAL RESPONSÁVEL:

MARCIO PIGOSSO  
 ENG.AMBIENTAL  
 CREA-PR- 119405/D

DESENHO:

KARINE FRANCISQUINI

CIDADE:

SÃO JORGE D' OESTE

RUA:

DAS AMÉRICAS

ÁREA:

16.000,00m<sup>2</sup>

ESCALA:

1:6000

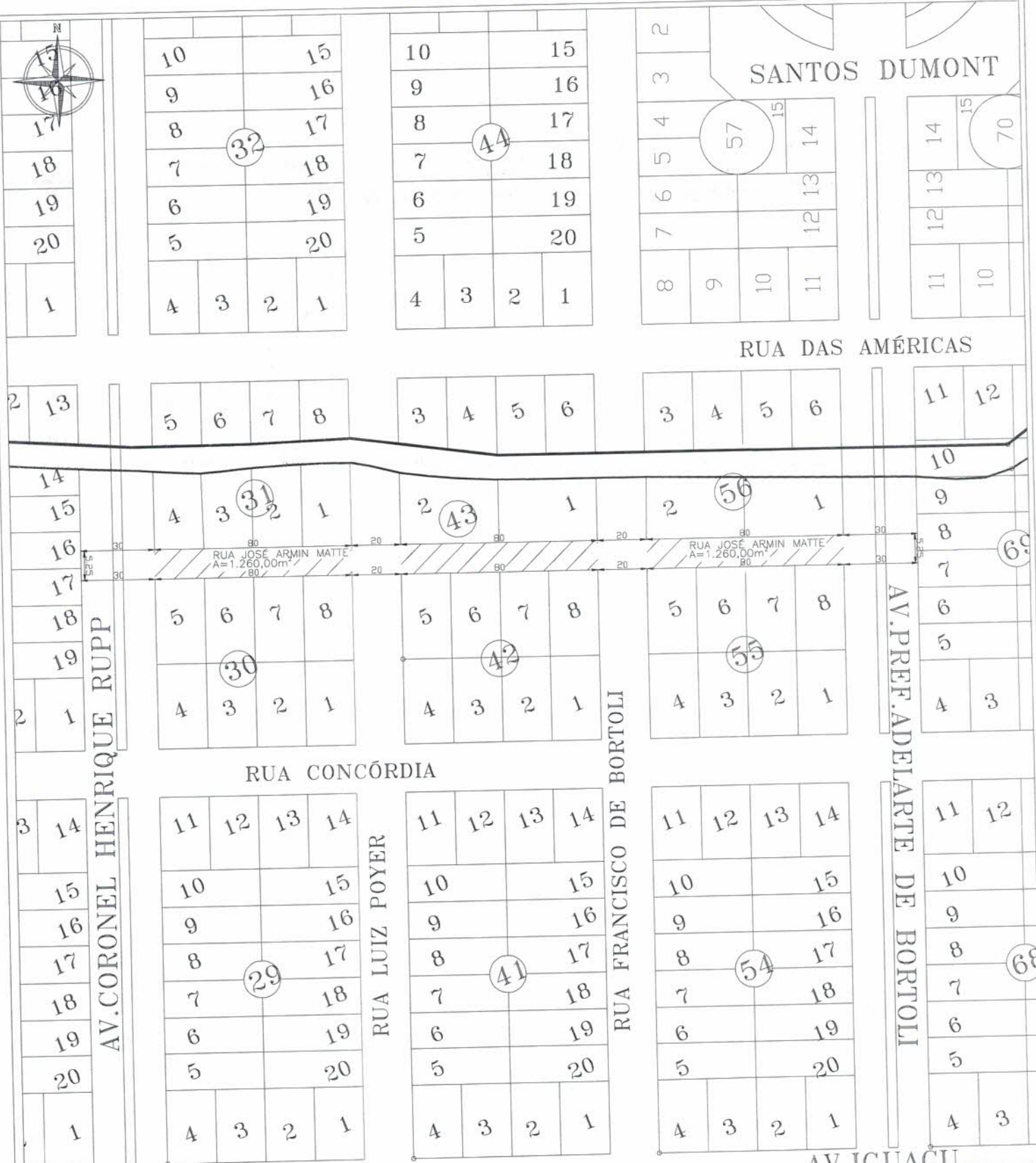
DATA:

20/11/2017



Topografia & Serviços Ambientais

RUA CLEVELANDIA - 1146 - CENTRO SUL - DOIS VIZINHOS  
 FONE: 3536-3697 - 9105-8696



PROFISSIONAL RESPONSÁVEL:

MARCIO PIGOSSO  
 ENG.AMBIENTAL  
 CREA-PR- 119405/D

DESENHO:  
 KARINE FRANCISQUINI

CIDADE:  
 SÃO JORGE D' OESTE

RUA:  
 JOSÉ ARMIN MATTE

ÁREA:  
 1.260,00m<sup>2</sup>

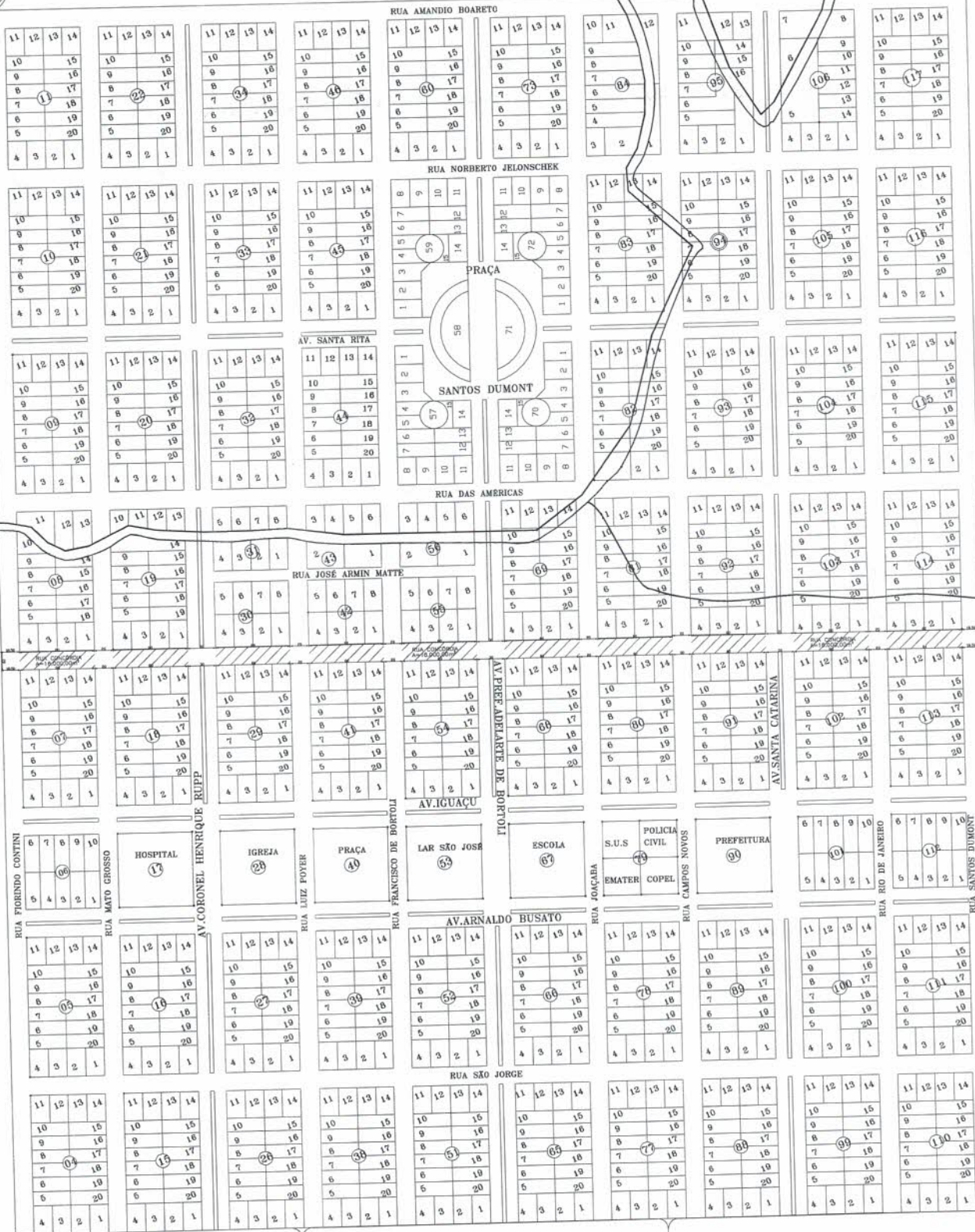
ESCALA:  
 1:2000

DATA:  
 20/11/2017

**WALE**  
 Topografia & Serviços Ambientais

RUA CLEVELANDIA - 1146 - CENTRO SUL - DOIS VIZINHOS  
 FONE: 3536-3697 - 9105-8696





PROFISSIONAL RESPONSÁVEL:

MARCIO PIGOSSO  
 ENG.AMBIENTAL  
 CREA-PR- 119405/D

DESENHO:

KARINE FRANCISQUINI

CIDADE:

SÃO JORGE D' OESTE

RUA:

CONCÓRDIA

ÁREA:

16.000,00m<sup>2</sup>

ESCALA:

1:6000

DATA:

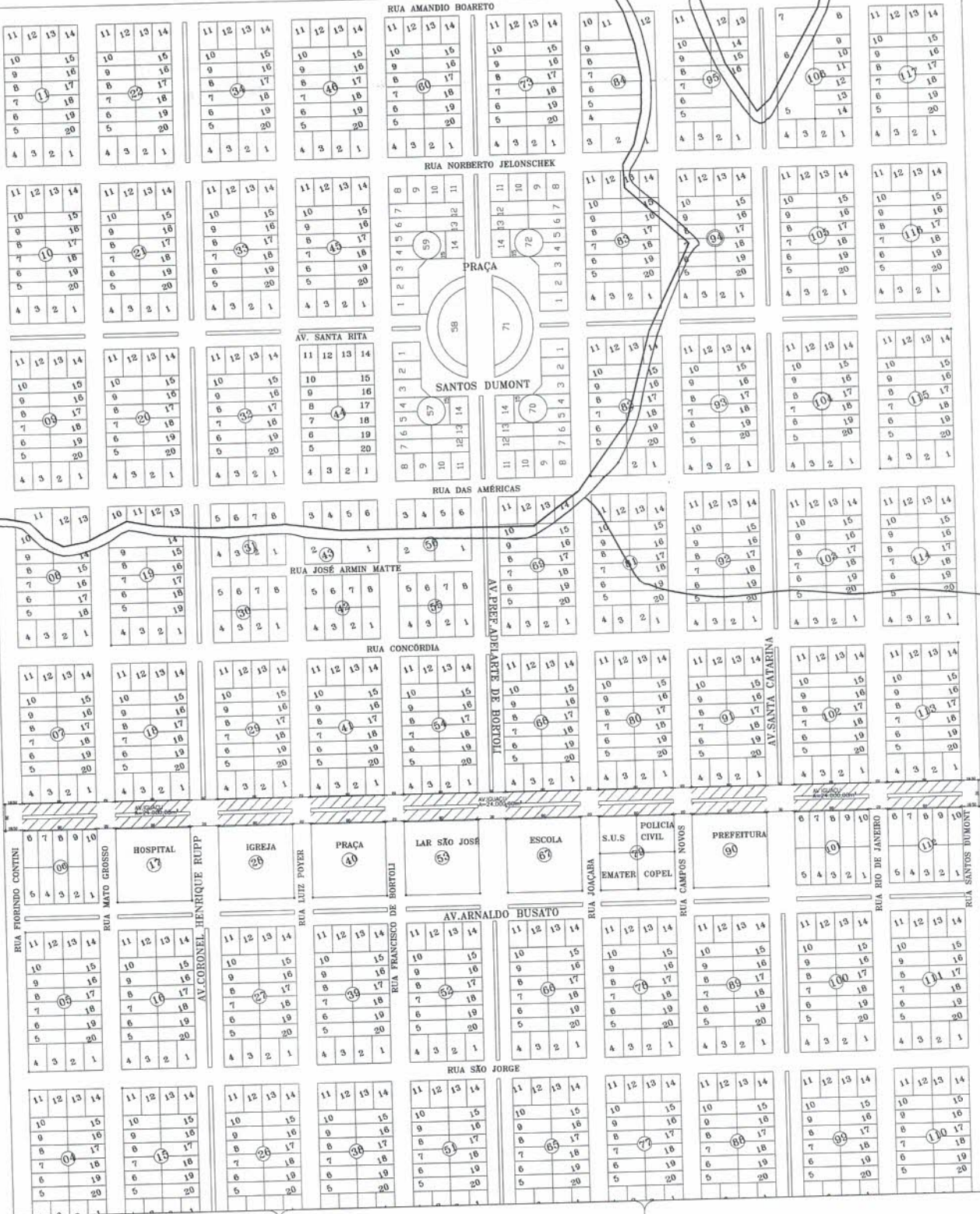
20/11/2017



Topografia & Serviços Ambientais

RUA CLEVELANDIA - 1146 - CENTRO SUL - DOIS VIZINHOS  
 FONE: 3536-3697 - 9105-8696





PROFISSIONAL RESPONSÁVEL:

MARCIO PIGOSSO  
ENG.AMBIENTAL  
CREA-PR- 119405/D

DESENHO:

KARINE FRANCISQUINI

CIDADE:

SÃO JORGE D' OESTE

RUA:

AVENIDA IGUAÇU

ÁREA:

24.000,00m<sup>2</sup>

ESCALA:

1:6000

DATA:

20/11/2017



Topografia & Serviços Ambientais

RUA CLEVELANDIA - 1146 - CENTRO SUL - DOIS VIZINHOS  
FONE: 3536-3697 - 9105-8696





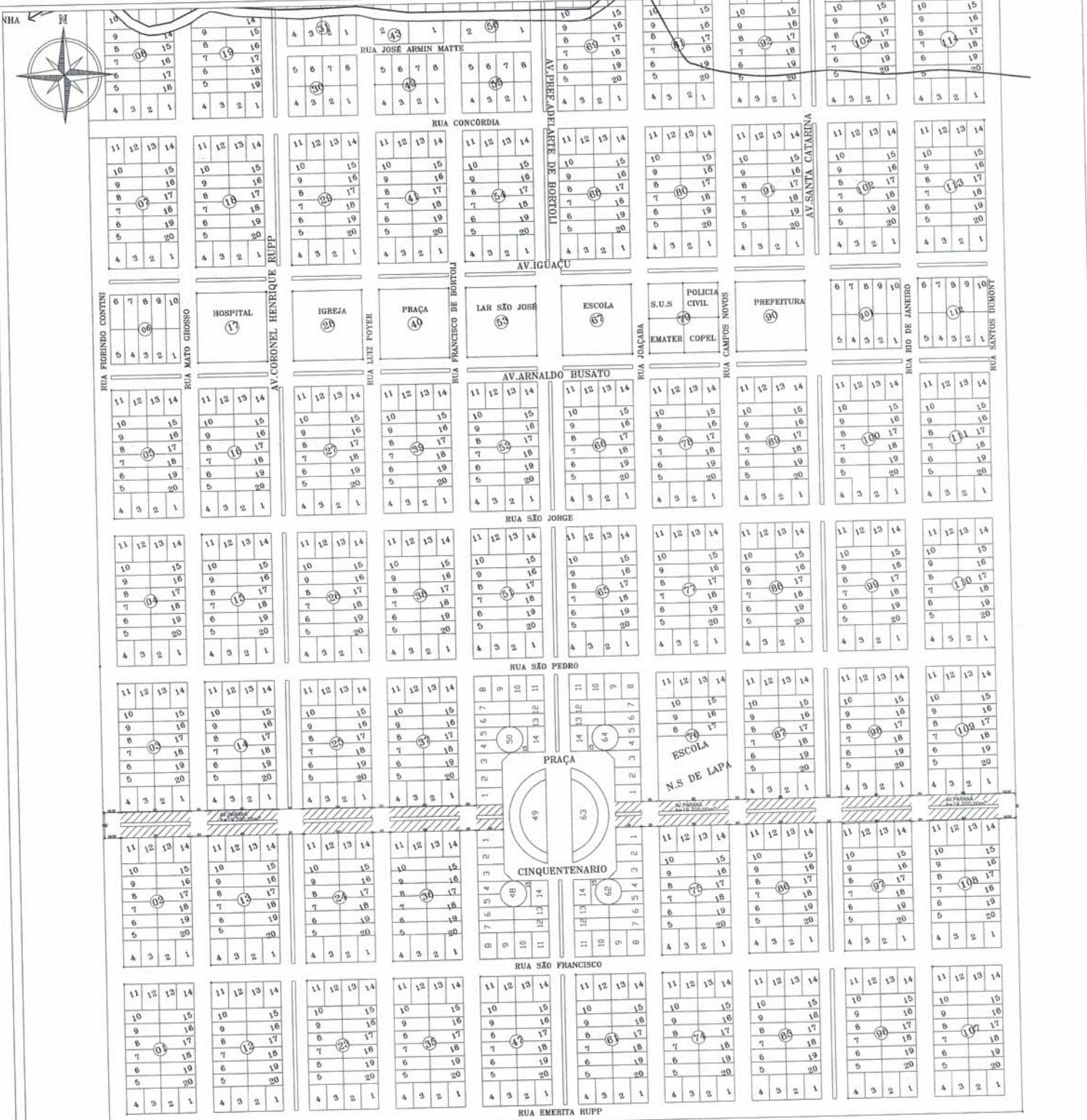












PROFISSIONAL RESPONSÁVEL:

MARCIO PIGOSSO  
 ENG.AMBIENTAL  
 CREA-PR- 119405/D

DESENHO:  
 KARINE FRANCISQUINI

CIDADE:  
 SÃO JORGE D' OESTE

RUA:  
 AVENIDA PARANÁ

ÁREA:  
 19.200,00m<sup>2</sup>

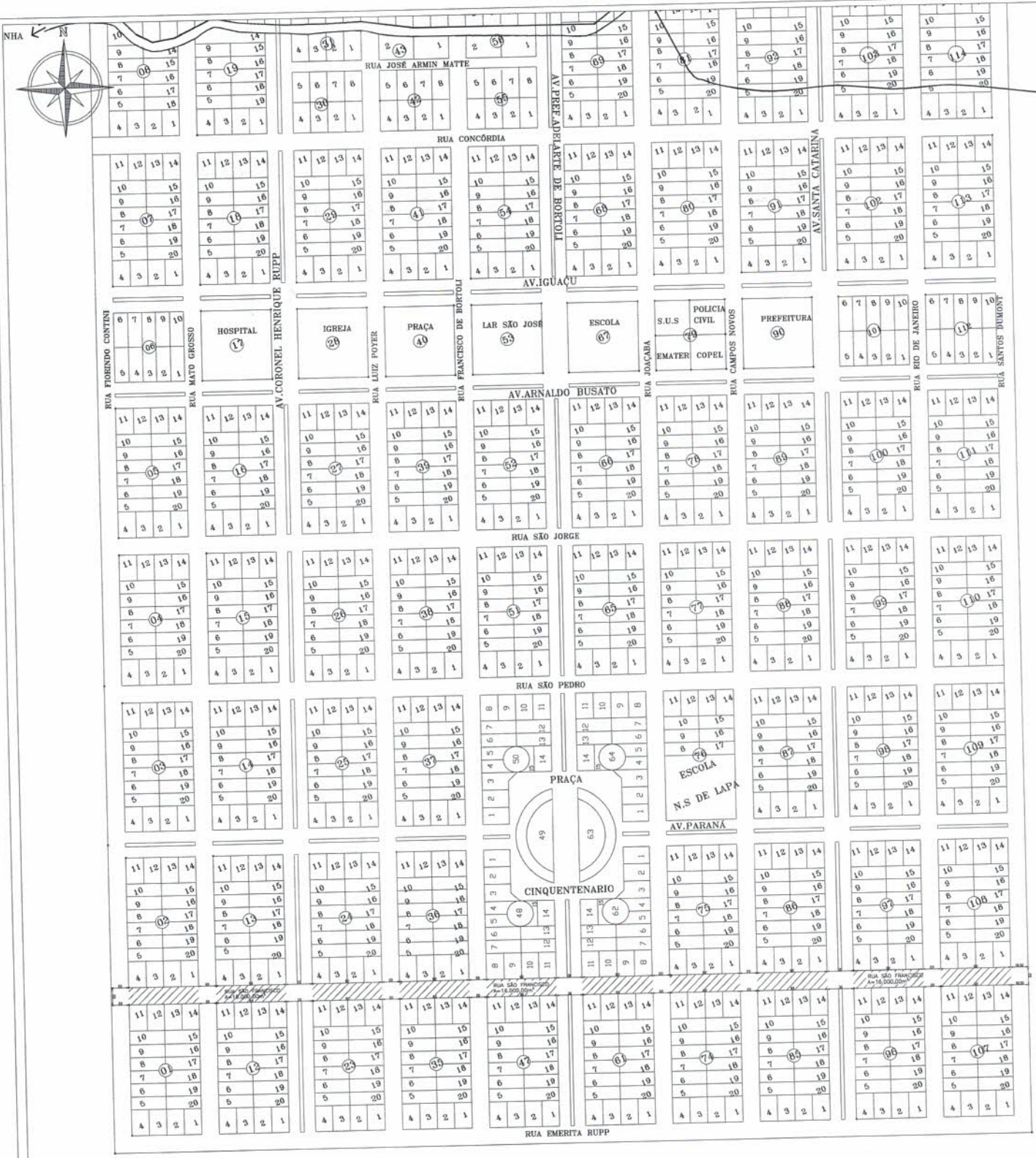
ESCALA:  
 1:6000

DATA:  
 20/11/2017



Topografia & Serviços Ambientais  
 RUA CLEVELAND - 1146 - CENTRO SUL - DOIS VIZINHOS  
 FONE: 3536-3697 - 9105-8696





PROFISSIONAL RESPONSÁVEL:

MARCIO PIGOSSO  
 ENG.AMBIENTAL  
 CREA-PR- 119405/D

DESENHO:  
 KARINE FRANCISQUINI

CIDADE:  
 SÃO JORGE D' OESTE

RUA:  
 SÃO FRANCISCO

ÁREA:  
 16.000,00m<sup>2</sup>

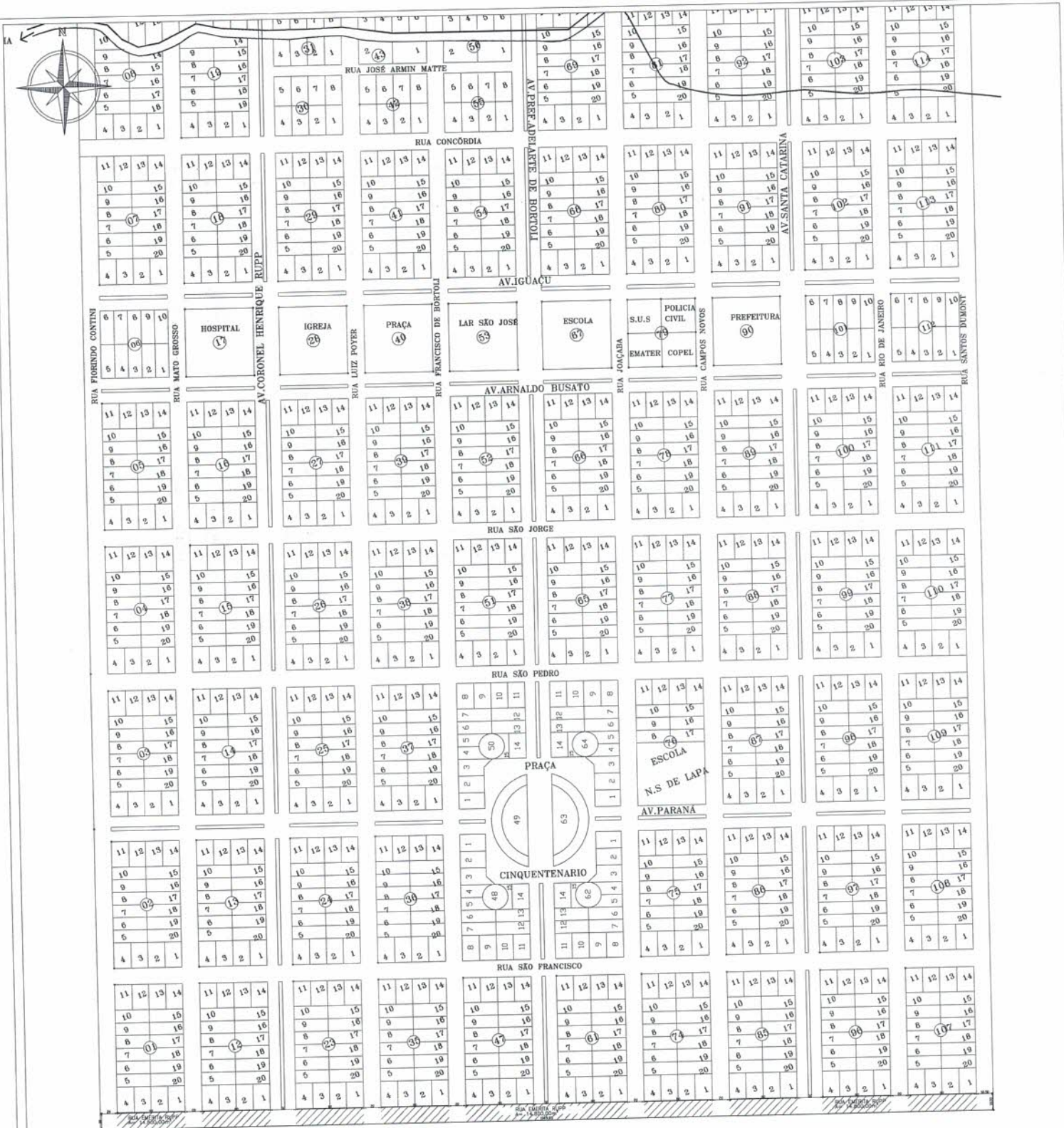
ESCALA:  
 1:6000

DATA:  
 20/11/2017



Topografia & Serviços Ambientais  
 RUA CLEVELANDIA - 1146 - CENTRO SUL - DOIS VIZINHOS  
 FONE: 3536-3697 - 9105-8696





PROFISSIONAL RESPONSÁVEL:

MARCIO PIGOSSO  
 ENG.AMBIENTAL  
 CREA-PR- 119405/D

DESENHO:

KARINE FRANCISQUINI

CIDADE:

SÃO JORGE D' OESTE

RUA:

ERMERITA RUPP

ÁREA:

14.800,00m<sup>2</sup>

ESCALA:

1:6000

DATA:

20/11/2017



Topografia & Serviços Ambientais

RUA CLEVELANDIA - 1146 - CENTRO SUL - DOIS VIZINHOS  
 FONE: 3536-3697 - 9105-8696

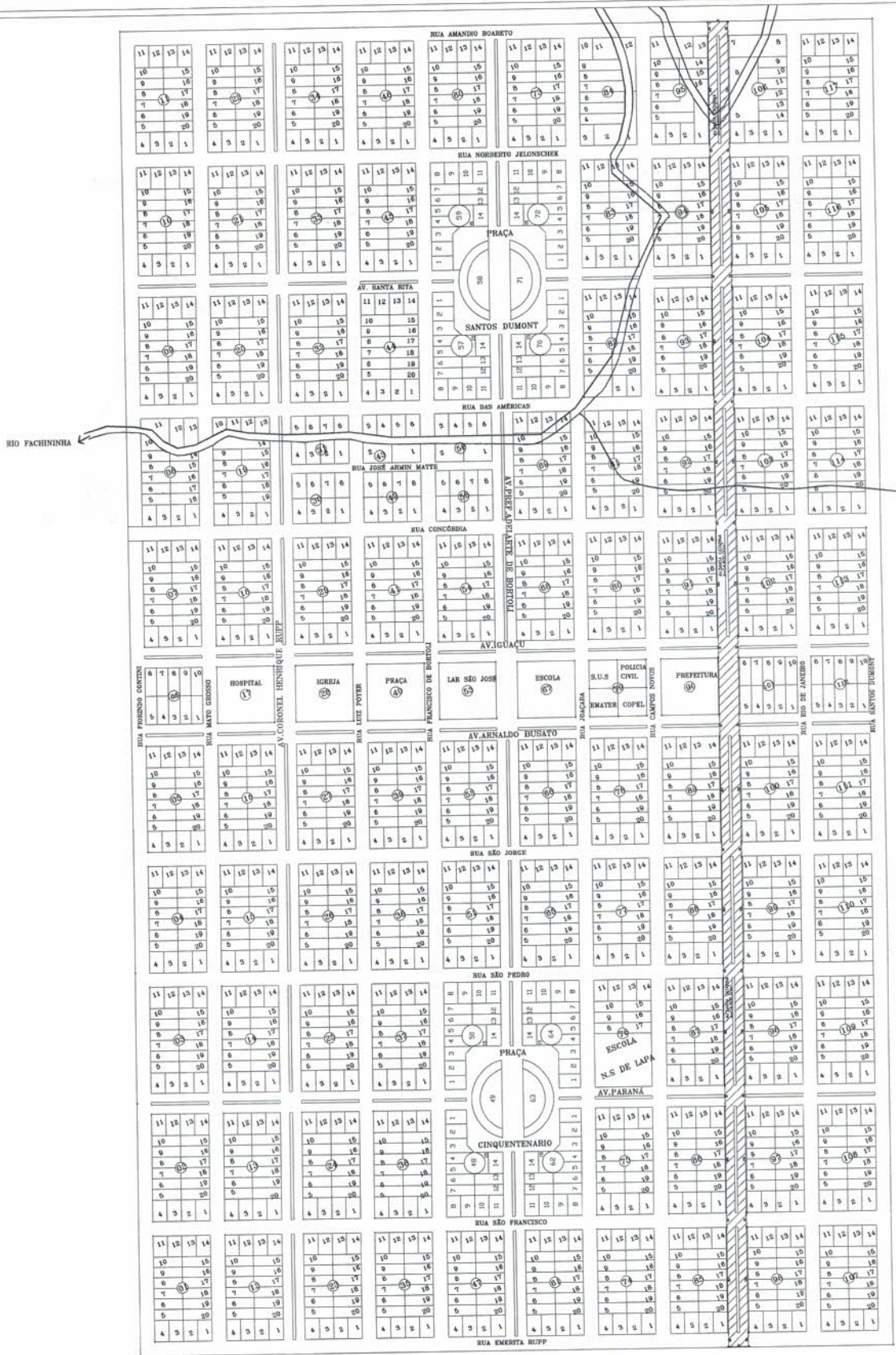












PROFISSIONAL RESPONSÁVEL:

MARCIO PIGOSSO  
 ENG.AMBIENTAL  
 CREA-PR- 119405/D

DESENHO:  
 KARINE FRANCISQUINI

CIDADE:  
 SÃO JORGE D' OESTE

RUA:  
 AVENIDA SANTA CATARINA

ÁREA:  
 54.600,00m<sup>2</sup>

ESCALA:  
 1:8000

DATA:  
 20/11/2017



Topografia & Serviços Ambientais  
 RUA CLEVELANDIA - 1146 - CENTRO SUL - DOIS VIZINHOS  
 FONE: 3536-3697 - 9105-8696













PROFISSIONAL RESPONSÁVEL:

MARCIO PIGOSSO  
ENG.AMBIENTAL  
CREA-PR- 119405/D

DESENHO:

KARINE FRANCISQUINI

CIDADE:

SÃO JORGE D' OESTE

RUA:

AVENIDA PREF. ADELARTE DE  
BORTOLI

ÁREA:

47.400,00m<sup>2</sup>

ESCALA:

1:8000

DATA:

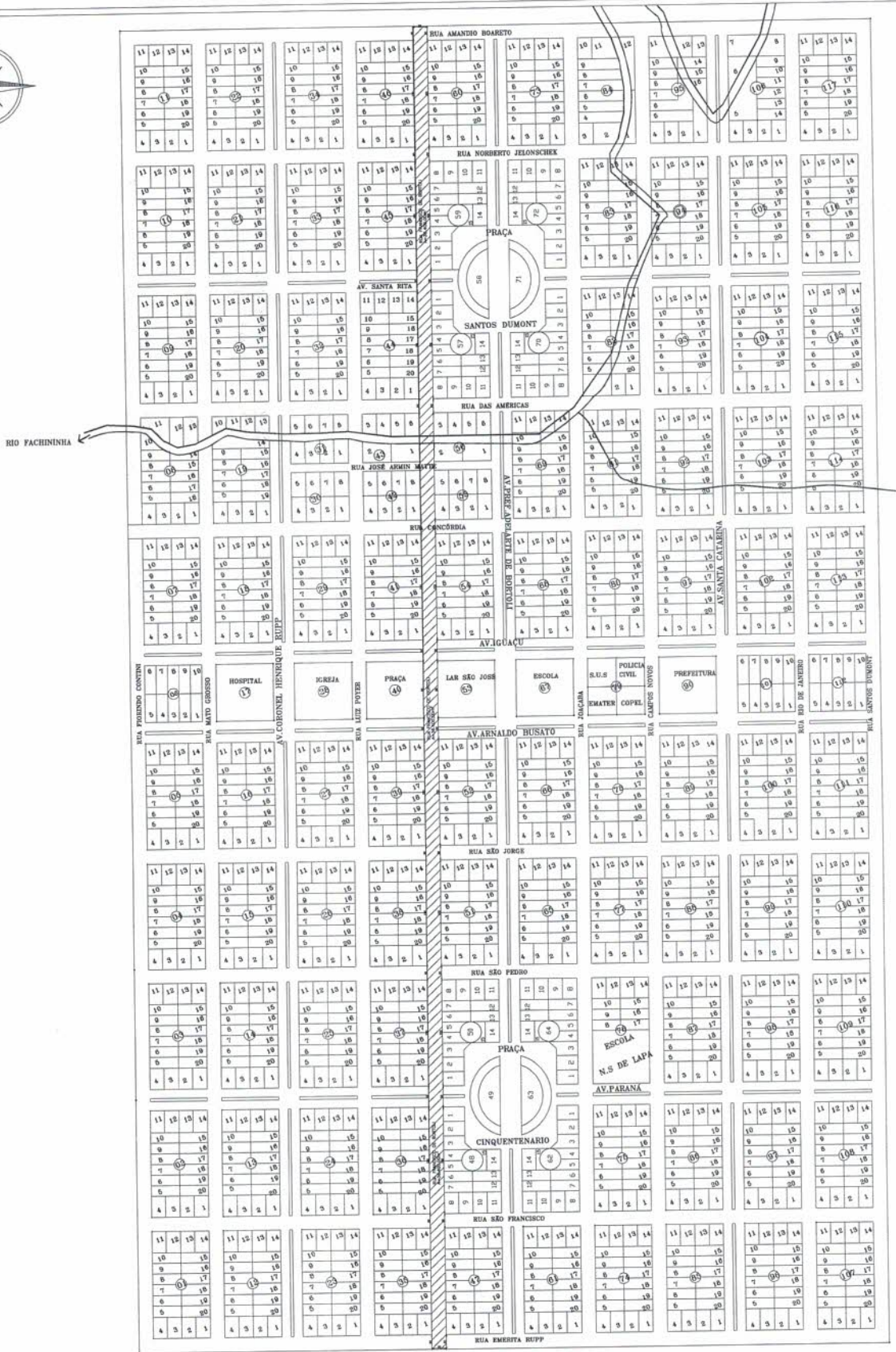
20/11/2017



Topografia & Serviços Ambientais

RUA CLEVELANDIA - 1146 - CENTRO SUL - DOIS VIZINHOS  
FONE: 3536-3697 - 9105-8696





PROFISSIONAL RESPONSÁVEL:

CIDADE:

SÃO JORGE D' OESTE

RUA:

FRANCISCO DEBORTOLI

ÁREA:

36.400,00m<sup>2</sup>

ESCALA:

1:8000

DATA:

20/11/2017

MARCIO PIGOSSO  
ENG.AMBIENTAL  
CREA-PR- 119405/D

DESENHO:

KARINE FRANCISQUINI



Topografia & Serviços Ambientais

RUA CLEVELANDIA - 1146 - CENTRO SUL - DOIS VIZINHOS  
FONE: 3536-3697 - 9105-8696









PROFISSIONAL RESPONSÁVEL:

MARCIO PIGOSSO  
 ENG.AMBIENTAL  
 CREA-PR- 119405/D

DESENHO:

KARINE FRANCISQUINI

CIDADE:

SÃO JORGE D' OESTE

RUA:

AVENIDA CORONEL HENRIQUE RUPP

ÁREA:

54.600,00m<sup>2</sup>

ESCALA:

1:8000

DATA:

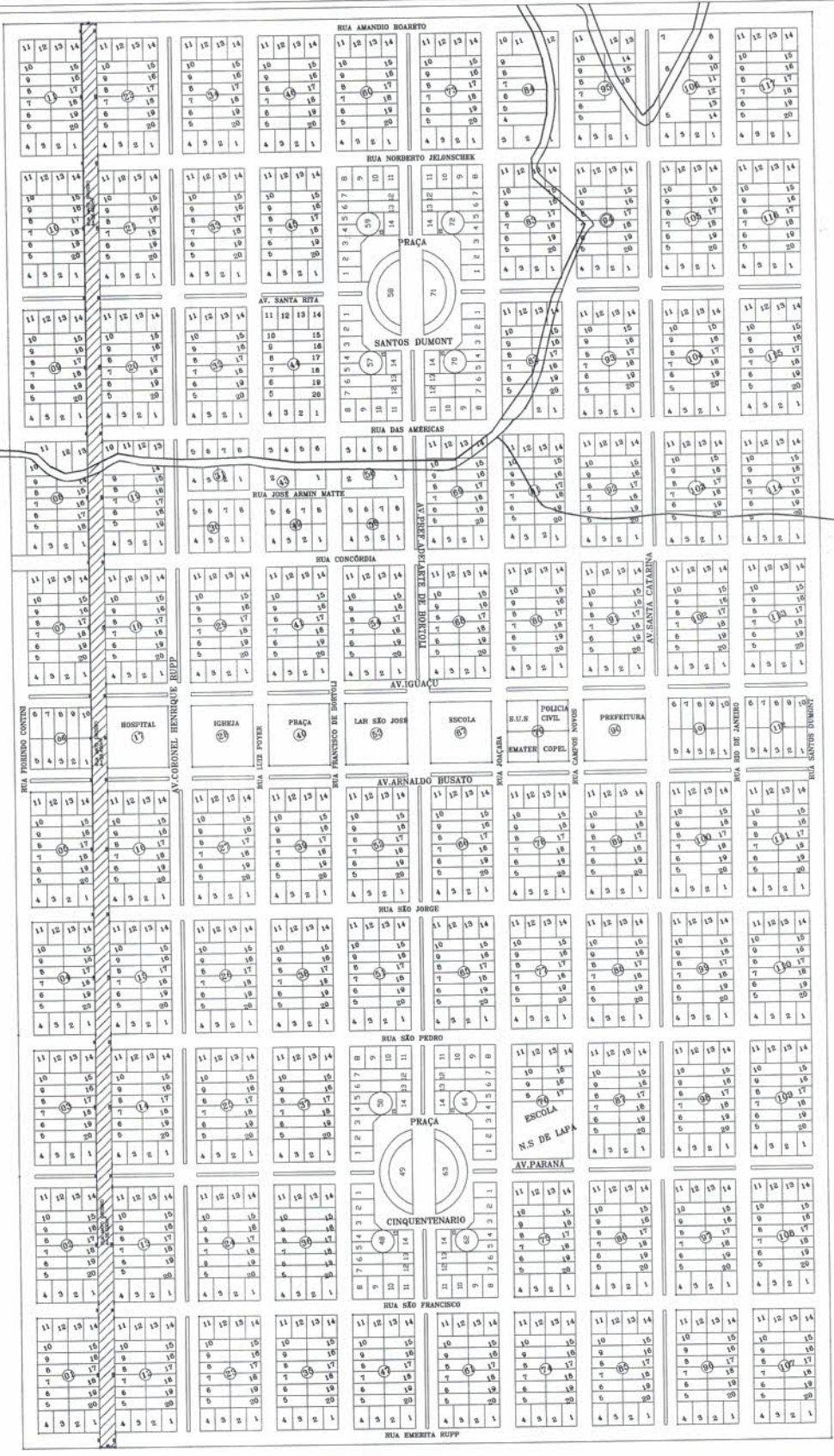
20/11/2017



Topografia & Serviços Ambientais

RUA CLEVELANDIA - 1146 - CENTRO SUL - DOIS VIZINHOS  
 FONE: 3536-3697 - 9105-8696





PROFISSIONAL RESPONSÁVEL:

MARCIO PIGOSSO  
ENG.AMBIENTAL  
CREA-PR- 119405/D

DESENHO:

KARINE FRANCISQUINI

CIDADE:

SÃO JORGE D' OESTE

RUA:

MATO GROSSO

ÁREA:

36.400,00m<sup>2</sup>

ESCALA:

1:8000

DATA:

20/11/2017



Topografia & Serviços Ambientais

RUA CLEVELANDIA - 1146 - CENTRO SUL - DOIS VIZINHOS  
FONE: 3536-3697 - 9105-8696





PROFISSIONAL RESPONSÁVEL:

MARCIO PIGOSSO  
ENG.AMBIENTAL  
CREA-PR- 119405/D

CIDADE:  
SÃO JORGE D' OESTE

RUA:  
FIORINDO CONTINI

ÁREA:  
33.670,00m<sup>2</sup>

ESCALA:  
1:8000

DATA:  
20/11/2017

DESENHO:  
KARINE FRANCISQUINI



Topografia & Serviços Ambientais

RUA CLEVELANDIA - 1146 - CENTRO SUL - DOIS VIZINHOS  
FONE: 3536-3697 - 9105-8696



## Tabela das Ruas e Avenidas com áreas Cidade de São Jorge D'Oeste-PR

<b>RUAS/AV.(Norte-Sul)</b>	<b>DIMENSÕES</b>	<b>ÁREA (m<sup>2</sup>)</b>
RUA AMANDIO BOARETO	10Q80m x LARGURA DA RUA (18,5m)	14.800 ✓
RUA NORBERTO JELONSCHECK	10Q80m x LARGURA DA RUA (20m)	16.000 ✓
AVENIDA SANTA RITA	8Q80m(30m)	19.200 ✓
RUA DAS AMÉRICAS	10Q80m x LARGURA DA RUA (20m)	16.000 ✓
RUA JOSÉ ARMIN MATTE	3Q80mxLARGURA DA RUA(5,25m)	1.260 ✓
RUA CONCÓRDIA	10Q80m x LARGURA DA RUA (20m)	16.000 ✓
AVENIDA IGUAÇU	10Q80mxLARGURA DA AV.(30m)	24.000 ✓
AVENIDA ARNALDO BUSATO	10Q80mxLARGURA DA AV.(30m)	24.000 ✓
RUA SÃO JORGE	10Q80m x LARGURA DA RUA (20m)	16.000 ✓
RUA SÃO PEDRO	10Q80m x LARGURA DA RUA (20m)	16.000 ✓
AVENIDA PARANÁ	8Q80m+4Q30(30m)	19.200 ✓
RUA SÃO FRANCISCO	10Q80m x LARGURA DA RUA (20m)	16.000 ✓
RUA EMERITA RUPP	10Q80m x LARGURA DA RUA (18,5m)	14.800 ✓
<b>SUBTOTAL</b>		<b>213.260</b>
<b>RUAS/ AV.(Leste -Oeste)</b>	<b>DIMENSÕES</b>	<b>ÁREAS</b>
RUA SANTOS DUMONT	10Q150m+1Q80m+6R20m+4AV30m(18,5m)	33.670 ✓
RUA RIO DE JANEIRO	10Q150m+1Q80m+6R20m+4AV30m(20m)	36.400 ✓
AVENIDA SANTA CATARINA	10Q150m+1Q80m+6R20m+4AV30m(30m)	54.600 ✓
RUA CAMPOS NOVOS	10Q150m+1Q80m+6R20m+4AV30m(20m)	36.400 ✓
RUA JOAÇABA	10Q150m+1Q80m+6R20m+4AV30m(20m)	36.400 ✓
AV. PREF.ADELARTE DE BORTOLI	5Q150+4Q90+2Q70+1Q80+6R20m+1R10m+4A30m(30m)	47.400 ✓
RUA FRANCISCO DE BORTOLI	10Q150m+1Q80m+6R20m+4AV30m(20m)	36.400 ✓
RUA LUZ POYER	10Q150m+1Q80m+6R20m+4AV30m(20m)	36.400 ✓
AV. CEL HENRIQUE RUPP	10Q150m+1Q80m+6R20m+4AV30m(30m)	54.600 ✓
RUA MATO GROSSO	10Q150m+1Q80m+6R20m+4AV30m(20m)	36.400 ✓
RUA FIORINDO CONTINI	10Q150m+1Q80m+6R20m+4AV30m(18,5m)	33.670 ✓
<b>SUBTOTAL</b>		<b>442.340</b>
<b>TOTAL</b>		<b>655.600</b> ✓

Obs: As Ruas externas do perímetro urbano que divisam com a área rural possuem passeio com 2,5m de largura e por conseguinte largura de 18,5m.



**MEMORIAL DESCRITIVO**

RUA AMANDIO BOARETO  
ÁREA 14.800,00m<sup>2</sup>

**SÃO JORGE D' OESTE – PR.**  
**LIMITES E CONFRONTAÇÕES**

- NORTE:** Por linha seca, medindo 1.050,00m, confronta-se com patrimônio de São Jorge.
- LESTE:** Por linha seca, medindo 18,50m, confronta-se com a Rua Santos Dumont, do mesmo patrimônio.
- SUL:** Por linha seca, medindo 180,00m, confronta-se a quadra 11, medindo 30,00m, confronta-se com a Avenida Coronel Henrique Rupp, medindo 80,00m, confronta-se com quadra 34, medindo 20,00m, confronta-se com a Rua Luiz Poyer, medindo 80,00m, confronta-se com quadra 46, medindo 20,00m, confronta-se com a Rua Francisco Debortoli, medindo 80,00m, confronta-se com quadra 60, medindo 30,00m, confronta-se com a Avenida Prefeito Adelarte Debortoli, medindo 80,00m, confronta-se com quadra 73, medindo 20,00m, confronta-se com a Rua Joaçaba, medindo 80,00m, confronta-se com quadra 84, medindo 20,00m, confronta-se com a Rua Campos Novos, medindo 80,00m, confronta-se com quadra 95, medindo 30,00m, confronta-se com a Avenida Santa Catarina, medindo 80,00m, confronta-se com quadra 106, medindo 20,00m, confronta-se com a Rua Rio de Janeiro, medindo 80,00m, confronta-se com quadra 117, do mesmo patrimônio.
- OESTE:** Por linha seca, medindo 18,50m, confronta-se com a Rua Fiorindo Contini, do mesmo patrimônio.

SÃO JORGE D' OESTE, 25 de Julho de 2017

**MARCIO PIGOSSO**



## MEMORIAL DESCRITIVO

RUA NORBERTO JELONSCHEK

ÁREA 16.000,00m<sup>2</sup>

### SÃO JORGE D' OESTE – PR. LIMITES E CONFRONTAÇÕES

**NORTE:**

Por linha seca, medindo 80,00m, confronta-se a quadra 11, medindo 20,00m confronta-se com a Rua Mato Grosso, medindo 80,00m, confronta-se com a quadra 22, medindo 30,00m, confronta-se com a Avenida Coronel Henrique Rupp, medindo 80,00m, confronta-se com quadra 34, medindo 20,00m, confronta-se com a Rua Luiz Poier medindo 80,00m, confronta-se com quadra 46, medindo 30,00m, confronta-se com a Avenida Prefeito Adelarte Debortoli, medindo 80,00m, confronta-se com quadra 60, medindo 30,00m, confronta-se com a Avenida Francisco Debortoli, medindo 80,00m, confronta-se com quadra 73, medindo 20,00m, confronta-se com a Rua Joaçaba, medindo 80,00m, confronta-se com quadra 84, medindo 20,00m, confronta-se com a Rua Campos Novos, medindo 80,00m, confronta-se com quadra 95, medindo 80,00m, confronta-se com quadra 106, medindo 20,00m, confronta-se com a Rua Rio de Janeiro, medindo 80,00m, confronta-se com quadra 117, do mesmo patrimônio.

**LESTE:**

Por linha seca, medindo 20,00m, confronta-se com a Rua Santos Dumont, do mesmo patrimônio.

**SUL:**

Por linha seca, medindo 80,00m, confronta-se a quadra 116, medindo 20,00m, confronta-se com a Rua Rio de Janeiro, medindo 190,00m, confronta-se com patrimônio de São Jorge, medindo 20,00m, confronta-se com a Rua Campos Novos, medindo 80,00m, confronta-se com quadra 83, medindo 20,00m, confronta-se com a Rua Joaçaba, medindo 80,00m, confronta-se com quadra 72, medindo 30,00m, confronta-se com a Avenida Prefeito Adelarte Debortoli, medindo 80,00m, confronta-se com quadra 59, medindo 30,00m, confronta-se com a Avenida Francisco Debortoli, medindo 80,00m, medindo 20,00m, confronta-se com a Rua Luiz Poier confronta-se com quadra 45, medindo 80,00m, confronta-se com quadra 33, medindo 30,00m, confronta-se com a Avenida Coronel Henrique Rupp, medindo 80,00m, confronta-se com quadra 21, medindo 20,00m, confronta-se com a Rua Mato Grosso, medindo 80,00m, confronta-se com quadra 10, do mesmo patrimônio.

**OESTE:**

Por linha seca, medindo 20,00m, confronta-se com a Rua Fiorindo Contini, do mesmo patrimônio.

SÃO JORGE D' OESTE, 25 de Julho de 2017

---

MARCIO PIGOSSO



## **MEMORIAL DESCRITIVO**

**AVENIDA SANTA RITA**

**ÁREA 19.200,00m<sup>2</sup>**

### **SÃO JORGE D' OESTE – PR.** **LIMITES E CONFRONTAÇÕES**

- NORTE:** Por linha seca, medindo 80,00m, confronta-se com a quadra 10, medindo 20,00m, confronta-se com a Rua Mato Grosso, medindo 80,00m, confronta-se com a quadra 21, medindo 30,00m, confronta-se com a Avenida Coronel Henrique Rupp, medindo 80,00m, confronta-se com a quadra 33, medindo 20,00m, confronta-se com a Rua Luiz Poyer, medindo 80,00m, confronta-se com a quadra 45, medindo 20,00m, confronta-se com a Rua Francisco Debortoli, medindo 39,25m, confronta-se com a quadra 59, medindo 39,25m, confronta-se com a quadra 72, medindo 20,00m, confronta-se com a Rua Joaçaba, medindo 80,00m, confronta-se com a quadra 83, medindo 20,00m, confronta-se com a Rua Campos Novos, medindo 41,75m, confronta-se com a quadra 93, medindo 20,00m, confronta-se com a Rua Rio de Janeiro, medindo 80,00m, confronta-se com a quadra 116, do mesmo patrimônio.
- LESTE:** Por linha seca, medindo 30,00m, confronta-se com a Rua Santos Dumont, do mesmo patrimônio.
- SUL:** Por linha seca, medindo 80,00m, confronta-se com a quadra 115, medindo 20,00m, confronta-se com a Rua Rio de Janeiro, medindo 41,75m, confronta-se com a quadra 93, medindo 20,00m, confronta-se com a Rua Campos Novos, medindo 80,00m, confronta-se com a quadra 82, medindo 20,00m, confronta-se com a Rua Joaçaba, medindo 39,25m, confronta-se com a quadra 70, medindo 39,25m, confronta-se com a quadra 57, medindo 20,00m, confronta-se com a Rua Francisco Debortoli, medindo 80,00m, confronta-se com a quadra 44, medindo 20,00m, confronta-se com a Rua Luiz Poyer, medindo 80,00m, confronta-se com a quadra 32, medindo 30,00m, confronta-se com a Avenida Coronel Henrique Rupp, medindo 80,00m, confronta-se com a quadra 20, medindo 20,00m, confronta-se com a Rua Mato Grosso, medindo 80,00m, confronta-se com a quadra 09, do mesmo patrimônio.
- OESTE:** Por linha seca, medindo 30,00m, confronta-se com a Rua Fiorindo Contini, do mesmo patrimônio.

SÃO JORGE D' OESTE, 25 de Julho de 2017

**MARCIO PIGOSSO**



## **MEMORIAL DESCRITIVO**

**RUA DAS AMERICAS**

**ÁREA 16.000,00m<sup>2</sup>**

### **SÃO JORGE D' OESTE – PR.** **LIMITES E CONFRONTAÇÕES**

- NORTE:** Por linha seca, medindo 80,00m, confronta-se com a quadra 09, medindo 30,00m, confronta-se com a Avenida Coronel Henrique Rupp, medindo 80,00m, confronta-se com a quadra 32, medindo 20,00m, confronta-se com a Rua Luiz Poyer, medindo 80,00m, confronta-se com quadra 44, medindo 20,00m, confronta-se com a Rua Francisco Debortoli, medindo 80,00m, confronta-se com quadra 57, medindo 30,00m, confronta-se com a Avenida Prefeito Adelarte Debortoli, medindo 80,00m, confronta-se com quadra 70, medindo 20,00m, confronta-se com a Rua Joaçaba, medindo 80,00m, confronta-se com quadra 82, medindo 20,00m, confronta-se com a Rua Campos Novos, medindo 80,00m, confronta-se com quadra 93, medindo 20,00m, confronta-se com a Rua Santa Catarina, medindo 80,00m, confronta-se com quadra 104, medindo 20,00m, confronta-se com a Rua Rio de Janeiro, medindo 80,00m, confronta-se com quadra 115, do mesmo patrimônio.
- LESTE:** Por linha seca, medindo 20,00m, confronta-se com Rua Santos Dumont, do mesmo patrimônio.
- SUL:** Por linha seca, medindo 80,00m, confronta-se com quadra 114, medindo 20,00m, confronta-se com a Rua Rio de Janeiro, medindo 80,00m, confronta-se com quadra 103, medindo 30,00m, confronta-se com a Avenida Santa Catarina, medindo 80,00m, confronta-se com quadra 92, medindo 20,00m, confronta-se com a Rua Campos Novos, medindo 80,00m, confronta-se com quadra 81, medindo 20,00m, confronta-se com a Rua Joaçaba, medindo 80,00m, confronta-se com quadra 69, medindo 30,00m, confronta-se com a Avenida Prefeito Adelarte Debortoli, medindo 80,00m, confronta-se com quadra 56, medindo 20,00m, confronta-se com a Rua Francisco Debortoli, medindo 80,00m, confronta-se com quadra 43, medindo 20,00m, confronta-se com a Rua Luiz Poyer, medindo 80,00m, confronta-se com quadra 31, medindo 30,00m, confronta-se com a Avenida Coronel Henrique Rupp, medindo 80,00m, confronta-se com quadra 19, medindo 20,00m, confronta-se com a Rua Mato Grosso, medindo 80,00m, confronta-se com quadra 08, do mesmo patrimônio.
- OESTE:** Por linha seca, medindo 20,00m, confronta-se com Rua Fiorindo Contini, do mesmo patrimônio.

SÃO JORGE D' OESTE, 25 de Julho de 2017

**MARCIO PIGOSSO**  
**ENG. AMBIENTAL**  
CREA-PR - 119405/D

## **MEMORIAL DESCRITIVO**

RUA JOSÉ A. MATTE  
ÁREA 1.260,00m<sup>2</sup>

**SÃO JORGE D' OESTE – PR.**

### **LIMITES E CONFRONTAÇÕES**

- NORTE:** Por linha seca, medindo 80,00m, confronta-se com a quadra 31, medindo 20,00m, confronta-se com a Rua Luiz Poyer, medindo 80,00m, confronta-se com a quadra 43, medindo 20,00m, confronta-se com a Rua Francisco Debortoli, medindo 80,00m, confronta-se com a quadra 56, do mesmo patrimônio.
- LESTE:** Por linha seca, medindo 5,25m confronta-se com a Avenida Prefeito Adelarte Debortoli, do mesmo patrimônio.
- SUL:** Por linha seca, medindo 80,00m, confronta-se com a quadra 55, medindo 20,00m, confronta-se com a Rua Francisco Debortoli, medindo 80,00m, confronta-se com a quadra 42, medindo 20,00m, confronta-se com a Rua Luiz Poyer, medindo 80,00m, confronta-se com a quadra 30, do mesmo patrimônio.
- OESTE:** Por linha seca, medindo 5,25m confronta-se com a Avenida Coronel Henrique Rupp, do mesmo patrimônio.

SÃO JORGE D' OESTE, 25 de Julho de 2017

---

**MARCIO PIGOSSO**  
**ENG. AMBIENTAL**  
CREA-PR - 119405/D



**MARCIO PIGOSSO**  
**ENG. AMBIENTAL**  
CREA-PR - 119405/D

## **MEMORIAL DESCRITIVO**

**RUA CONCORDIA**  
**ÁREA 16.000,00m<sup>2</sup>**

### **SÃO JORGE D' OESTE – PR.** **LIMITES E CONFRONTAÇÕES**

- NORTE:** Por linha seca, medindo 80m, confronta-se com a quadra 08, medindo 20,00m, confronta-se com a Rua Mato Grosso, medindo 80,00m, confronta-se com a quadra 19, medindo 30,00m, confronta-se com a Avenida Coronel Henrique Rupp, medindo 80,00m, confronta-se com quadra 30, medindo 20,00m, confronta-se com a Rua Luiz Poyer, medindo 80,00m, confronta-se com quadra 42, medindo 20,00m, confronta-se com a Rua Francisco Debortoli, medindo 80,00m, confronta-se com quadra 55, medindo 30,00m, confronta-se com a Avenida Prefeito Adelarte Debortoli, medindo 80,00m, confronta-se com quadra 69, medindo 20,00m, confronta-se com a Rua Joaçaba, medindo 80,00m, confronta-se com quadra 81, medindo 20,00m, confronta-se com a Rua Campos Novos, medindo 80,00m, confronta-se com quadra 92, medindo 30,00m, confronta-se com a Avenida Santa Catarina, medindo 80,00m, confronta-se com quadra 103, medindo 20,00m, confronta-se com a Rua Rio de Janeiro, medindo 80,00m, confronta-se com quadra 114, do mesmo patrimônio.
- LESTE:** Por linha seca, medindo 20,00m, confronta-se com a Rua Santos Dumont, do mesmo patrimônio.
- SUL:** Por linha seca, medindo 80,00m, confronta-se com quadra 113, medindo 20,00m, confronta-se com a Rua Rio de Janeiro, medindo 80,00m, confronta-se com quadra 102, medindo 20,00m, confronta-se com a Avenida Santa Catarina, medindo 80,00m, confronta-se com quadra 91, medindo 20,00m, confronta-se com a Rua Campos Novos, medindo 80,00m, confronta-se com quadra 80, medindo 20,00m, confronta-se com a Rua Joaçaba, medindo 80,00m, confronta-se com quadra 68, medindo 30,00m, confronta-se com a Avenida Prefeito Adelarte Debortoli, medindo 80,00m, confronta-se com quadra 54, medindo 20,00m, confronta-se com a Rua Francisco Debortoli, medindo 80,00m, confronta-se com quadra 41, medindo 20,00m, confronta-se com a Rua Luiz Poyer, medindo 80,00m, confronta-se com quadra 29, medindo 30,00m, confronta-se com a Avenida Coronel Henrique Rupp, medindo 80,00m, confronta-se com quadra 18, medindo 20,00m, confronta-se com a Rua Mato Grosso, medindo 80,00m, confronta-se com quadra 07, do mesmo patrimônio.
- OESTE:** Por linha seca, medindo 20,00m, confronta-se com a Rua Fiorindo Contini.

SÃO JORGE D' OESTE, 25 de Julho de 2017

**MARCIO PIGOSSO**  
**ENG. AMBIENTAL**  
CREA-PR - 119405/D

## **MEMORIAL DESCRITIVO**

**AVENIDA IGUAÇU**  
**ÁREA 24.000,00m<sup>2</sup>**

### **SÃO JORGE D' OESTE – PR.** **LIMITES E CONFRONTAÇÕES**

- NORTE:** Por linha seca, medindo 80m, confronta-se com a quadra 07, medindo 20,00m, confronta-se com a Rua Mato Grosso, medindo 80,00m, confronta-se com a quadra 18, medindo 30,00m, confronta-se com a Avenida Coronel Henrique Rupp, medindo 80,00m, confronta-se com quadra 29, medindo 20,00m, confronta-se com a Rua Luiz Poyer, medindo 80,00m, confronta-se com quadra 41, medindo 20,00m, confronta-se com a Rua Francisco Debortoli, medindo 80,00m, confronta-se com quadra 54, medindo 30,00m, confronta-se com a Avenida Prefeito Adelarte Debortoli, medindo 80,00m, confronta-se com quadra 68, medindo 20,00m, confronta-se com a Rua Joaçaba, medindo 80,00m, confronta-se com quadra 80, medindo 20,00m, confronta-se com a Rua Campos Novos, medindo 80,00m, confronta-se com quadra 91, medindo 30,00m, confronta-se com a Avenida Santa Catarina, medindo 80,00m, confronta-se com quadra 102, medindo 20,00m, confronta-se com a Rua Rio de Janeiro, medindo 80,00m, confronta-se com quadra 113, do mesmo patrimônio.
- LESTE:** Por linha seca, medindo 30,00m, confronta-se com a Rua Santos Dumont, do mesmo patrimônio.
- SUL:** Por linha seca, medindo 80,00m, confronta-se com quadra 112, medindo 20,00m, confronta-se com a Rua Rio de Janeiro, medindo 80,00m, confronta-se com quadra 101, medindo 20,00m, confronta-se com a Avenida Santa Catarina, medindo 80,00m, confronta-se com quadra 90, medindo 20,00m, confronta-se com a Rua Campos Novos, medindo 80,00m, confronta-se com quadra 79, medindo 20,00m, confronta-se com a Rua Joaçaba, medindo 80,00m, confronta-se com quadra 67, medindo 30,00m, confronta-se com a Avenida Prefeito Adelarte Debortoli, medindo 80,00m, confronta-se com quadra 53, medindo 20,00m, confronta-se com a Rua Francisco Debortoli, medindo 80,00m, confronta-se com quadra 40, medindo 20,00m, confronta-se com a Rua Luiz Poyer, medindo 80,00m, confronta-se com quadra 28, medindo 30,00m, confronta-se com a Avenida Coronel Henrique Rupp, medindo 80,00m, confronta-se com quadra 17, medindo 20,00m, confronta-se com a Rua Mato Grosso, medindo 80,00m, confronta-se com quadra 06, do mesmo patrimônio.
- OESTE:** Por linha seca, medindo 20,00m, confronta-se com a Rua Fiorindo Contini.

SÃO JORGE D' OESTE, 25 de Julho de 2017

**MARCIO PIGOSSO**



## MEMORIAL DESCRITIVO

AVENIDA ARNALDO BUSATO

ÁREA 24.000,00m<sup>2</sup>

### SÃO JORGE D' OESTE – PR. LIMITES E CONFRONTAÇÕES

**NORTE:**

Por linha seca, medindo 80m, confronta-se com a quadra 06, medindo 20,00m, confronta-se com a Rua Mato Grosso, medindo 80,00m, confronta-se com a quadra 17, medindo 30,00m, confronta-se com a Avenida Coronel Henrique Rupp, medindo 80,00m, confronta-se com quadra 28, medindo 20,00m, confronta-se com a Rua Luiz Poyer, medindo 80,00m, confronta-se com quadra 40, medindo 20,00m, confronta-se com a Rua Francisco Debortoli, medindo 80,00m, confronta-se com quadra 53, medindo 30,00m, confronta-se com a Avenida Prefeito Adelarte Debortoli, medindo 80,00m, confronta-se com quadra 67, medindo 20,00m, confronta-se com a Rua Joaçaba, medindo 80,00m, confronta-se com quadra 79, medindo 20,00m, confronta-se com a Rua Campos Novos, medindo 80,00m, confronta-se com quadra 90, medindo 30,00m, confronta-se com a Avenida Santa Catarina, medindo 80,00m, confronta-se com quadra 101, medindo 20,00m, confronta-se com a Rua Rio de Janeiro, medindo 80,00m, confronta-se com quadra 112, do mesmo patrimônio.

**LESTE:**

Por linha seca, medindo 30,00m, confronta-se com a Rua Santos Dumont, do mesmo patrimônio.

**SUL:**

Por linha seca, medindo 80,00m, confronta-se com quadra 111, medindo 20,00m, confronta-se com a Rua Rio de Janeiro, medindo 80,00m, confronta-se com quadra 100, medindo 20,00m, confronta-se com a Avenida Santa Catarina, medindo 80,00m, confronta-se com quadra 89, medindo 20,00m, confronta-se com a Rua Campos Novos, medindo 80,00m, confronta-se com quadra 78, medindo 20,00m, confronta-se com a Rua Joaçaba, medindo 80,00m, confronta-se com quadra 66, medindo 30,00m, confronta-se com a Avenida Prefeito Adelarte Debortoli, medindo 80,00m, confronta-se com quadra 52, medindo 20,00m, confronta-se com a Rua Francisco Debortoli, medindo 80,00m, confronta-se com quadra 39, medindo 20,00m, confronta-se com a Rua Luiz Poyer, medindo 80,00m, confronta-se com quadra 27, medindo 30,00m, confronta-se com a Avenida Coronel Henrique Rupp, medindo 80,00m, confronta-se com quadra 16, medindo 20,00m, confronta-se com a Rua Mato Grosso, medindo 80,00m, confronta-se com quadra 05, do mesmo patrimônio.

**OESTE:**

Por linha seca, medindo 30,00m, confronta-se com a Rua Fiorindo Contini, do mesmo patrimônio.

SÃO JORGE D' OESTE, 25 de Julho de 2017

## MEMORIAL DESCRITIVO

RUA SÃO JORGE  
ÁREA 16.000,00m<sup>2</sup>

### SÃO JORGE D' OESTE – PR. LIMITES E CONFRONTAÇÕES

**NORTE:**

Por linha seca, medindo 80m, confronta-se com a quadra 05, medindo 20,00m, confronta-se com a Rua Mato Grosso, medindo 80,00m, confronta-se com a quadra 16, medindo 30,00m, confronta-se com a Avenida Coronel Henrique Rupp, medindo 80,00m, confronta-se com quadra 27, medindo 20,00m, confronta-se com a Rua Luiz Poyer, medindo 80,00m, confronta-se com quadra 39, medindo 20,00m, confronta-se com a Rua Francisco Debortoli, medindo 80,00m, confronta-se com quadra 52, medindo 30,00m, confronta-se com a Avenida Prefeito Adelarte Debortoli, medindo 80,00m, confronta-se com quadra 66, medindo 20,00m, confronta-se com a Rua Joaçaba, medindo 80,00m, confronta-se com quadra 78, medindo 20,00m, confronta-se com a Rua Campos Novos, medindo 80,00m, confronta-se com quadra 89, medindo 30,00m, confronta-se com a Avenida Santa Catarina, medindo 80,00m, confronta-se com quadra 100, medindo 20,00m, confronta-se com a Rua Rio de Janeiro, medindo 80,00m, confronta-se com quadra 111, do mesmo patrimônio.

**LESTE:**

Por linha seca, medindo 20,00m, confronta-se com a Rua Santos Dumont, do mesmo patrimônio.

**SUL:**

Por linha seca, medindo 20,00m, confronta-se com a Rua Santos Dumont, medindo 80,00m, confronta-se com quadra 110, medindo 20,00m, confronta-se com a Rua Rio de Janeiro, medindo 80,00m, confronta-se com quadra 99, medindo 20,00m, confronta-se com a Avenida Santa Catarina, medindo 80,00m, confronta-se com quadra 88, medindo 20,00m, confronta-se com a Rua Campos Novos, medindo 80,00m, confronta-se com quadra 77, medindo 20,00m, confronta-se com a Rua Joaçaba, medindo 80,00m, confronta-se com quadra 65, medindo 30,00m, confronta-se com a Avenida Prefeito Adelarte Debortoli, medindo 80,00m, confronta-se com quadra 51, medindo 20,00m, confronta-se com a Rua Francisco Debortoli, medindo 80,00m, confronta-se com quadra 38, medindo 20,00m, confronta-se com a Rua Luiz Poyer, medindo 190,00m, confronta-se com quadra 15, medindo 20,00m, confronta-se com a Rua Mato Grosso, medindo 80,00m, confronta-se com quadra 04, do mesmo patrimônio.

**OESTE:**

Por linha seca, medindo 20,00m, confronta-se com a Rua Fiorindo Contini.

SÃO JORGE D' OESTE, 25 de Julho de 2017

**MARCIO PIGOSSO**



---

## **MEMORIAL DESCRITIVO**

RUA SÃO PEDRO  
ÁREA 16.000,00m<sup>2</sup>

### **SÃO JORGE D' OESTE – PR.** **LIMITES E CONFRONTAÇÕES**

- NORTE:** Por linha seca, medindo 80m, confronta-se com a quadra 04, medindo 20,00m, confronta-se com a Rua Mato Grosso, medindo 190,00m, confronta-se com a quadra 15, medindo 20,00m, confronta-se com a Rua Luiz Poyer, medindo 80,00m, confronta-se com quadra 38, medindo 20,00m, confronta-se com a Rua Francisco Debortoli, medindo 80,00m, confronta-se com quadra 51, medindo 30,00m, confronta-se com a Avenida Prefeito Adelarte Debortoli, medindo 80,00m, confronta-se com quadra 65, medindo 20,00m, confronta-se com a Rua Joaçaba, medindo 80,00m, confronta-se com quadra 77, medindo 20,00m, confronta-se com a Rua Campos Novos, medindo 80,00m, confronta-se com quadra 88, medindo 30,00m, confronta-se com a Avenida Santa Catarina, medindo 80,00m, confronta-se com quadra 99, medindo 20,00m, confronta-se com a Rua Rio de Janeiro, medindo 80,00m, confronta-se com quadra 110, do mesmo patrimônio, medindo 360,52m, confronta-se com patrimônio de São Jorge.
- LESTE:** Por linha seca, medindo 20,00m, confronta-se com a Rua Santos Dumont, do mesmo patrimônio.
- SUL:** Por linha seca, medindo 80,00m, confronta-se com quadra 109, medindo 20,00m, confronta-se com a Rua Rio de Janeiro, medindo 80,00m, confronta-se com quadra 98, medindo 20,00m, confronta-se com a Avenida Santa Catarina, medindo 80,00m, confronta-se com quadra 87, medindo 20,00m, confronta-se com a Rua Campos Novos, medindo 80,00m, confronta-se com quadra 76, medindo 20,00m, confronta-se com a Rua Joaçaba, medindo 80,00m, confronta-se com quadra 64, medindo 30,00m, confronta-se com a Avenida Prefeito Adelarte Debortoli, medindo 80,00m, confronta-se com quadra 50, medindo 20,00m, confronta-se com a Rua Francisco Debortoli, medindo 80,00m, confronta-se com quadra 37, medindo 20,00m, confronta-se com a Rua Luiz Poyer, medindo 290,00m, confronta-se com quadra 03, do mesmo patrimônio.
- OESTE:** Por linha seca, medindo 20,00m, confronta-se com a Rua Fiorindo Contini.

SÃO JORGE D' OESTE, 25 de Julho de 2017

---

**MARCIO PIGOSSO**  
**ENG. AMBIENTAL**  
CREA-PR - 119405/D

---

MARCIO PIGOSSO  
ENG. AMBIENTAL  
CREA-PR - 119405/D

## MEMORIAL DESCRITIVO

AVENIDA PARANÁ  
ÁREA 19.200,00m<sup>2</sup>

### SÃO JORGE D' OESTE – PR. LIMITES E CONFRONTAÇÕES

**NORTE:**

Por linha seca, medindo 80,00m, confronta-se com a quadra 03, medindo 20,00m, confronta-se com a Rua Luiz Poyer, medindo 80,00m, confronta-se com quadra 37, medindo 20,00m, confronta-se com a Rua Francisco Debortoli, medindo 30,00m, 14,10m e 40,00m confronta-se com quadra 50, medindo 42,00m confronta-se com praça Tiradentes, medindo 30,00m, confronta-se com a Avenida Prefeito Adelarte Debortoli, medindo 30,00m, 14,10m e 40,00m confronta-se com quadra 64, medindo 42,00m confronta-se com praça Tiradentes, medindo 20,00m, confronta-se com a Rua Joaçaba, medindo 80,00m, confronta-se com quadra 76, medindo 20,00m, confronta-se com a Rua Campos Novos, medindo 80,00m, confronta-se com quadra 87, medindo 30,00m, confronta-se com a Avenida Santa Catarina, medindo 80,00m, confronta-se com quadra 98, medindo 20,00m, confronta-se com a Rua Rio de Janeiro, medindo 80,00m, confronta-se com quadra 109, do mesmo patrimônio.

**LESTE:**

Por linha seca, medindo 30,00m, confronta-se com a Rua Santos Dumont, do mesmo patrimônio.

**SUL:**

Por linha seca, medindo 80,00m, confronta-se com a quadra 02, medindo 20,00m, confronta-se com a Rua Mato Grosso, medindo 80,00m, confronta-se com a quadra 13, medindo 20,00m, confronta-se com a Avenida Coronel Henrique Rupp, medindo 80,00m, confronta-se com a quadra 24, medindo 20,00m, confronta-se com a Rua Luiz Poyer, medindo 80,00m, confronta-se com quadra 36, medindo 20,00m, confronta-se com a Rua Francisco Debortoli, medindo 30,00m, 14,10m e 40,00m confronta-se com quadra 48, medindo 30,00m, confronta-se com a Avenida Prefeito Adelarte Debortoli, medindo 30,00m, 14,10m e 40,00m confronta-se com quadra 62, medindo 20,00m, confronta-se com a Rua Joaçaba, medindo 80,00m, confronta-se com quadra 75, medindo 20,00m, confronta-se com a Rua Campos Novos, medindo 80,00m, confronta-se com quadra 86, medindo 30,00m, confronta-se com a Avenida Santa Catarina, medindo 80,00m, confronta-se com quadra 97, medindo 20,00m, confronta-se com a Rua Rio de Janeiro, medindo 80,00m, confronta-se com quadra 108, do mesmo patrimônio.

**OESTE:**

Por linha seca, medindo 30,00m, confronta-se com a Rua Fiorindo Contini, do mesmo patrimônio..

SÃO JORGE D' OESTE, 25 de Julho de 2017

---

MARCIO PIGOSSO  
ENG. AMBIENTAL  
CREA-PR - 119405/D



## **MEMORIAL DESCRITIVO**

**RUA SÃO FRANCISCO**

**ÁREA 16.000,00m<sup>2</sup>**

**SÃO JORGE D' OESTE – PR.**

### **LIMITES E CONFRONTAÇÕES**

**NORTE:**

Por linha seca, medindo 80m, confronta-se com a quadra 02, medindo 20,00m, confronta-se com a Rua Mato Grosso, medindo 80,00m, confronta-se com a quadra 13, medindo 30,00m, confronta-se com a Avenida Coronel Henrique Rupp, medindo 80,00m, confronta-se com quadra 24, medindo 20,00m, confronta-se com a Rua Luiz Poyer, medindo 80,00m, confronta-se com quadra 36, medindo 20,00m, confronta-se com a Rua Francisco Debortoli, medindo 80,00m, confronta-se com quadra 48, medindo 30,00m, confronta-se com a Avenida Prefeito Adelarte Debortoli, medindo 80,00m, confronta-se com quadra 62 medindo 20,00m, confronta-se com a Rua Joaçaba, medindo 80,00m, confronta-se com quadra 75, medindo 20,00m, confronta-se com a Rua Campos Novos, medindo 80,00m, confronta-se com quadra 86, medindo 30,00m, confronta-se com a Avenida Santa Catarina, medindo 80,00m, confronta-se com quadra 97, medindo 20,00m, confronta-se com a Rua Rio de Janeiro, medindo 80,00m, confronta-se com quadra 108, do mesmo patrimônio, medindo 360,52m, confronta-se com patrimônio de São Jorge.

**LESTE:**

Por linha seca, medindo 20,00m, confronta-se com a Rua Santos Dumont, do mesmo patrimônio.

**SUL:**

Por linha seca, medindo 80,00m, confronta-se com quadra 107, medindo 20,00m, confronta-se com a Rua Rio de Janeiro, medindo 80,00m, confronta-se com quadra 96, medindo 20,00m, confronta-se com a Avenida Santa Catarina, medindo 80,00m, confronta-se com quadra 85, medindo 20,00m, confronta-se com a Rua Campos Novos, medindo 80,00m, confronta-se com quadra 74, medindo 20,00m, confronta-se com a Rua Joaçaba, medindo 80,00m, confronta-se com quadra 61, medindo 30,00m, confronta-se com a Avenida Prefeito Adelarte Debortoli, medindo 80,00m, confronta-se com quadra 47, medindo 20,00m, confronta-se com a Rua Francisco Debortoli, medindo 80,00m, confronta-se com quadra 35, medindo 20,00m, confronta-se com a Rua Luiz Poyer, medindo 190,00m, confronta-se com quadra 23, medindo 20,00m, confronta-se com a Avenida Coronel Henrique Rupp, medindo 80,00m, confronta-se com quadra 12, medindo 20,00m, confronta-se com a Rua Mato Grosso, medindo 80,00m, confronta-se com a quadra 01, do mesmo patrimônio.

**OESTE:**

Por linha seca, medindo 20,00m, confronta-se com patrimônio de São Jorge.

SÃO JORGE D' OESTE, 25 de Julho de 2017

---

**MARCIO PIGOSSO**  
**ENG. AMBIENTAL**  
CREA-PR - 119405/D

---

## MEMORIAL DESCRITIVO

RUA ERMERITA RUPP  
ÁREA 14.800,00m<sup>2</sup>

### SÃO JORGE D' OESTE – PR. LIMITES E CONFRONTAÇÕES

**NORTE:** Por linha seca, medindo 80,00m, confronta-se com a quadra 01, medindo 20,00m, confronta-se com a Rua Mato Grosso, medindo 80,00m, confronta-se com a quadra 12, medindo 30,00m, confronta-se com a Avenida Coronel Henrique Rupp, medindo 80,00m, confronta-se com quadra 23, medindo 20,00m, confronta-se com a Rua Luiz Poyer, medindo 80,00m, confronta-se com quadra 35, medindo 20,00m, confronta-se com a Rua Francisco Debortoli, medindo 80,00m, confronta-se com quadra 47, medindo 30,00m, confronta-se com a Avenida Prefeito Adelarte Debortoli, medindo 80,00m, confronta-se com quadra 61 medindo 20,00m, confronta-se com a Rua Joaçaba, medindo 80,00m, confronta-se com quadra 74, medindo 20,00m, confronta-se com a Rua Campos Novos, medindo 80,00m, confronta-se com quadra 85, medindo 30,00m, confronta-se com a Avenida Santa Catarina, medindo 80,00m, confronta-se com quadra 96, medindo 20,00m, confronta-se com a Rua Rio de Janeiro, medindo 80,00m, confronta-se com quadra 107, do mesmo patrimônio.

**LESTE:** Por linha seca, medindo 18,50m, confronta-se com a Rua Santos Dumont, do mesmo patrimônio.

**SUL:** Por linha seca, medindo 20,00m, confronta-se com a Rua Ezio Jose Poyer, medindo 36,00m, confronta-se com quadra 02, medindo 12,00m, confronta-se com a Rua Ovidio Balsan, medindo 36,00m, confronta-se com quadra 01, medindo 12,00m, confronta-se com a Rua Valdecir Vendruscolo, medindo 80,00m, confronta-se com quadra 05, medindo 308,46m, confronta-se com Chácara 93-A, medindo 31,66m, confronta-se com PR-475, do mesmo patrimônio, medindo 510,22m, confronta-se com patrimônio de São Jorge.

**OESTE:** Por linha seca, medindo 18,50m, confronta-se com a Rua Fiorindo Contini.

SÃO JORGE D' OESTE, 25 de Julho de 2017

---

**MARCIO PIGOSSO**  
**ENG. AMBIENTAL**  
CREA-PR - 119405/D



**MEMORIAL DESCRITIVO**

RUA SANTOS DUMONT  
ÁREA 33.670,00m<sup>2</sup>

**SÃO JORGE D' OESTE – PR.**  
**LIMITES E CONFRONTAÇÕES**

- NORTE:** Por linha seca, medindo 18,50m, confronta-se com a patrimônio de São Jorge d'Oeste.
- LESTE:** Por linha seca, medindo 1.860m, confronta-se com patrimônio de São Jorge.
- SUL:** Por linha seca, medindo 18,50m, confronta-se com patrimônio de São Jorge d' Oeste..
- OESTE:** Por linha seca, medindo 18.50m, confronta-se com a Rua Amandio Boareto, medindo 150,00m, confronta-se com o quadra 117, medindo 20,00m, confronta-se com a Rua Norberto Jelonschek, medindo 150,00m, confronta-se com o quadra 116, medindo 30,00m, confronta-se com a Avenida Santa Rita, medindo 150,00m, confronta-se com o quadra 115, medindo 20,00m, confronta-se com a Rua das Americas, medindo 150,00m, confronta-se com o quadra 114, medindo 20,00m, confronta-se com a Rua Concordia, medindo 150,00m, confronta-se com o quadra 113, medindo 30,00m, confronta-se com Avenida Iguazu, medindo 80,00m, confronta-se com o quadra 112, medindo 30,00m, confronta-se com a Avenida Arnaldo Busato, medindo 150,00m, confronta-se com o quadra 111, medindo 20,00m, confronta-se com a Rua São Jorge, medindo 150,00m, confronta-se com o quadra 110, medindo 20,00m, confronta-se com a Rua São Pedro, medindo 150,00m, confronta-se com o quadra 109, medindo 30,00m, confronta-se com a Avenida Paraná, medindo 150,00m, confronta-se com o quadra 108, medindo 20,00m, confronta-se com a Rua São Francisco, medindo 44,65m, confronta-se com o quadra 107B, medindo 8,00m, confronta-se com a Rua B, medindo 44,65m, confronta-se com o quadra 107A, medindo 20,00m, confronta-se com a Rua A, medindo 44,66m, confronta-se com a quadra 107, medindo 18,50m, confronta-se com Rua Ermerita Rupp, do mesmo patrimônio.

SÃO JORGE D' OESTE, 25 de Julho de 2017

**MARCIO PIGOSSO**  
**ENG. AMBIENTAL**

## MEMORIAL DESCRITIVO

RUA RIO DE JANEIRO

ÁREA 36.400,00m<sup>2</sup>

SÃO JORGE D' OESTE – PR.

### LIMITES E CONFRONTAÇÕES

**NORTE:** Por linha seca, medindo 20,00m, confronta-se com a patrimônio de São Jorge d' Oeste.

**LESTE:** Por linha seca, medindo 18,50m, confronta-se com Rua Amandio Boareto, medindo 150,00m, confronta-se com o quadra 117, medindo 20,00m, confronta-se com a Rua Norberto Jelonschek, medindo 150,00m, confronta-se com o quadra 116, medindo 30,00m, confronta-se com a Avenida Santa Rita, medindo 150,00m, confronta-se com o quadra 115, medindo 20,00m, confronta-se com a Rua das Americas, medindo 150,00m, confronta-se com o quadra 114, medindo 20,00m, confronta-se com a Rua Concordia, medindo 150,00m, confronta-se com o quadra 113, medindo 30,00m, confronta-se com Avenida Iguaçú, medindo 80,00m, confronta-se com o quadra 112, medindo 30,00m, confronta-se com a Avenida Arnaldo Busato, medindo 150,00m, confronta-se com o quadra 111, medindo 20,00m, confronta-se com a Rua São Jorge, medindo 150,00m, confronta-se com o quadra 110, medindo 20,00m, confronta-se com a Rua São Pedro, medindo 150,00m, confronta-se com o quadra 109, medindo 30,00m, confronta-se com a Avenida Parana, medindo 150,00m, confronta-se com o quadra 108, medindo 20,00m, confronta-se com a Rua São Francisco, medindo 44,38m, confronta-se com o quadra 107B, medindo 8,00m, confronta-se com a Rua B, medindo 44,38m, confronta-se com o quadra 107A, medindo 20,00m, confronta-se com a Rua A, medindo 44,66m, confronta-se com a quadra 107, medindo 18,50m, confronta-se com Rua Ermerita Rupp, do mesmo patrimônio.

**SUL:** Por linha seca, medindo 20,00m, confronta-se com a Rua Emerita Bueno Rupp, do mesmo patrimônio.

**OESTE:** Por linha seca, medindo 18,50m, confronta-se com Rua Amandio Boareto, medindo 150,00m, confronta-se com o quadra 106, medindo 20,00m, confronta-se com a Rua Norberto Jelonschek, medindo 150,00m, confronta-se com patrimônio de São Jorge, medindo 30,00m, confronta-se com a Avenida Santa Rita, medindo 150,00m, confronta-se com o quadra 104, medindo 20,00m, confronta-se com a Rua das Americas, medindo 150,00m, confronta-se com o quadra 103, medindo 20,00m, confronta-se com a Rua Concordia, medindo 150,00m, confronta-se com o quadra 102, medindo 30,00m, confronta-se com Avenida Iguaçú, medindo 80,00m, confronta-se com o quadra 101, medindo 30,00m, confronta-se com a Avenida Arnaldo Busato, medindo 150,00m, confronta-se com o quadra 100, medindo 20,00m, confronta-se com a Rua São Jorge, medindo 150,00m, confronta-se com o quadra 99, medindo 20,00m, confronta-se com a Rua São Pedro, medindo 150,00m, confronta-se com o quadra 98, medindo 30,00m, confronta-se com a Avenida Parana, medindo 150,00m, confronta-se com o quadra 97, medindo 20,00m, confronta-se com a Rua São Francisco, medindo 150,00m, confronta-se com o quadra 96, medindo 18,50m, confronta-se com Rua Ermerita Rupp, do mesmo patrimônio.

SÃO JORGE D' OESTE, 25 de Julho de 2017

**MARCIO PIGOSSO**



---

**MEMORIAL DESCRITIVO**  
**AVENIDA SANTA CATARINA**  
**ÁREA 54.600,00m<sup>2</sup>**

**SÃO JORGE D' OESTE – PR.**  
**LIMITES E CONFRONTAÇÕES**

**NORTE:** Por linha seca, medindo 30,00m, patrimônio de São Jorge d' Oeste.

**LESTE:** Por linha seca, medindo 18,50m, confronta-se com a Rua Amandio Boareto, medindo 150,00m, confronta-se com o quadra 106, medindo 20,00m, confronta-se com a Rua Norberto Jelonschek, medindo 27,59m, confronta-se com patrimônio de São Jorge, medindo 105,00m, confronta-se com a quadra 104, medindo 20,00m, confronta-se com a Rua das Americas, medindo 150,00m, confronta-se com o quadra 103, medindo 20,00m, confronta-se com a Rua Concordia, medindo 150,00m, confronta-se com o quadra 102, medindo 30,00m, confronta-se com Avenida Iguaçu, medindo 80,00m, confronta-se com o quadra 101, medindo 30,00m, confronta-se com a Avenida Arnaldo Busato, medindo 150,00m, confronta-se com o quadra 100, medindo 20,00m, confronta-se com a Rua São Jorge, medindo 150,00m, confronta-se com o quadra 99, medindo 20,00m, confronta-se com a Rua São Pedro, medindo 150,00m, confronta-se com o quadra 98, medindo 30,00m, confronta-se com a Avenida Parana, medindo 150,00m, confronta-se com o quadra 97, medindo 20,00m, confronta-se com a Rua São Francisco, medindo 150,00m, confronta-se com o quadra 96, medindo 18,50m, confronta-se com a Rua Ermerita Rupp, do mesmo patrimônio.

**SUL:** Por linha seca, medindo 30,00m, confronta-se com patrimônio de São Jorge d' Oeste.

**OESTE:** Por linha seca, medindo 18,50m, confronta-se com a Rua Amandio Boareto, medindo 150,00m, confronta-se com o quadra 95, medindo 20,00m, confronta-se com a Rua Norberto Jelonschek, medindo 270,00m, confronta-se com patrimônio de São Jorge, medindo 60,00m, confronta-se com a quadra 93, medindo 20,00m, confronta-se com a Rua das Americas, medindo 150,00m, confronta-se com o quadra 92, medindo 20,00m, confronta-se com a Rua Concordia, medindo 150,00m, confronta-se com o quadra 91, medindo 30,00m, confronta-se com Avenida Iguaçu, medindo 80,00m, confronta-se com o quadra 90, medindo 30,00m, confronta-se com a Avenida Arnaldo Busato, medindo 150,00m, confronta-se com o quadra 89, medindo 20,00m, confronta-se com a Rua São Jorge, medindo 150,00m, confronta-se com o quadra 88, medindo 20,00m, confronta-se com a Rua São Pedro, medindo 150,00m, confronta-se com o quadra 87, medindo 30,00m, confronta-se com a Avenida Parana, medindo 150,00m, confronta-se com o quadra 86, medindo 20,00m, confronta-se com a Rua São Francisco, medindo 150,00m, confronta-se com o quadra 85, medindo 18,50m, confronta-se com a Rua Ermerita Rupp, do mesmo patrimônio.

SÃO JORGE D' OESTE, 25 de Julho de 2017

---

**MARCIO PIGOSSO**  
**ENG. AMBIENTAL**  
**CREA-PR - 119405/D**

## MEMORIAL DESCRITIVO

RUA CAMPOS NOVOS

ÁREA 36.400,00m<sup>2</sup>

### SÃO JORGE D' OESTE – PR. LIMITES E CONFRONTAÇÕES

**NORTE:** Por linha seca, medindo 20,00m, confronta-se com patrimônio de São Jorge d' Oeste.

**LESTE:** Por linha seca, medindo 18,580m, confronta-se com a Rua Amandio Boareto, medindo 150,00m, confronta-se com o quadra 95, medindo 20,00m, confronta-se com a Rua Norberto Jelonschek, medindo 270,00m, confronta-se com patrimônio de São Jorge, medindo 60,00m, confronta-se com a quadra 93, medindo 20,00m, confronta-se com a Rua das Americas, medindo 150,00m, confronta-se com o quadra 92, medindo 20,00m, confronta-se com a Rua Concordia, medindo 150,00m, confronta-se com o quadra 91, medindo 30,00m, confronta-se com Avenida Iguaçu, medindo 80,00m, confronta-se com o quadra 90, medindo 30,00m, confronta-se com a Avenida Arnaldo Busato, medindo 150,00m, confronta-se com o quadra 89, medindo 20,00m, confronta-se com a Rua São Jorge, medindo 150,00m, confronta-se com o quadra 88, medindo 20,00m, confronta-se com a Rua São Pedro, medindo 150,00m, confronta-se com o quadra 87, medindo 30,00m, confronta-se com a Avenida Parana, medindo 150,00m, confronta-se com o quadra 86, medindo 20,00m, confronta-se com a Rua São Francisco, medindo 150,00m, confronta-se com o quadra 85, medindo 18,50m, confronta-se com a Rua Ermerita Rupp, do mesmo patrimônio.

**SUL:** Por linha seca, medindo 20,00m, confronta-se com patrimônio de São Jorge d' Oeste.

**OESTE:** Por linha seca, medindo 18,580m, confronta-se com a Rua Amandio Boareto, medindo 150,00m, confronta-se com o quadra 84, medindo 20,00m, confronta-se com a Rua Norberto Jelonschek, medindo 150,00m, confronta-se com a quadra 83, medindo 30,00m, confronta-se com a Avenida Santa Rita, medindo 150,00m, confronta-se com a quadra 82, medindo 20,00m, confronta-se com a Rua das Americas, medindo 150,00m, confronta-se com o quadra 81, medindo 20,00m, confronta-se com a Rua Concordia, medindo 150,00m, confronta-se com o quadra 80, medindo 30,00m, confronta-se com Avenida Iguaçu, medindo 80,00m, confronta-se com o quadra 79, medindo 30,00m, confronta-se com a Avenida Arnaldo Busato, medindo 150,00m, confronta-se com o quadra 78, medindo 20,00m, confronta-se com a Rua São Jorge, medindo 150,00m, confronta-se com o quadra 77, medindo 20,00m, confronta-se com a Rua São Pedro, medindo 150,00m, confronta-se com o quadra 76, medindo 30,00m, confronta-se com a Avenida Parana, medindo 150,00m, confronta-se com o quadra 75, medindo 20,00m, confronta-se com a Rua São Francisco, medindo 150,00m, confronta-se com o quadra 74, medindo 18,580m, confronta-se com a Rua Amandio Boareto, do mesmo patrimônio.

SÃO JORGE D' OESTE, 25 de Julho de 2017

**MARCIO PIGOSSO**  
**ENG. AMBIENTAL**



## MEMORIAL DESCRITIVO

RUA JOAÇABA

ÁREA 36.400,00m<sup>2</sup>

### SÃO JORGE D' OESTE – PR. LIMITES E CONFRONTAÇÕES

**NORTE:** Por linha seca, medindo 20,00m, confronta-se com patrimônio de São Jorge d' Oeste.

**LESTE:** Por linha seca, medindo 18,50m, confronta-se com Rua Amandio Boareto, medindo 150,00m, confronta-se com o quadra 84, medindo 20,00m, confronta-se com a Rua Norberto Jelonschek, medindo 150,00m, confronta-se com a quadra 83, medindo 30,00m, confronta-se com a Avenida Santa Rita, medindo 150,00m, confronta-se com a quadra 82, medindo 20,00m, confronta-se com a Rua das Americas, medindo 150,00m, confronta-se com o quadra 81, medindo 20,00m, confronta-se com a Rua Concordia, medindo 150,00m, confronta-se com o quadra 80, medindo 30,00m, confronta-se com Avenida Iguaçu, medindo 80,00m, confronta-se com o quadra 79, medindo 30,00m, confronta-se com a Avenida Arnaldo Busato, medindo 150,00m, confronta-se com o quadra 78, medindo 20,00m, confronta-se com a Rua São Jorge, medindo 150,00m, confronta-se com o quadra 77, medindo 20,00m, confronta-se com a Rua São Pedro, medindo 150,00m, confronta-se com o quadra 76, medindo 30,00m, confronta-se com a Avenida Parana, medindo 150,00m, confronta-se com o quadra 75, medindo 20,00m, confronta-se com a Rua São Francisco, medindo 150,00m, confronta-se com o quadra 74, medindo 18,50m, confronta-se com Rua Ermerita Rupp do mesmo patrimônio.

**SUL:** Por linha seca, medindo 20,00m, confronta-se com patrimônio de São Jorge d' Oeste.

**OESTE:** Por linha seca, medindo 18,50m, confronta-se com Rua Amandio Boareto, medindo 150,00m, confronta-se com o quadra 73, medindo 20,00m, confronta-se com a Rua Norberto Jelonschek, medindo 150,00m, confronta-se com a quadra 72, medindo 30,00m, confronta-se com a Avenida Santa Rita, medindo 150,00m, confronta-se com a quadra 70, medindo 20,00m, confronta-se com a Rua das Americas, medindo 150,00m, confronta-se com o quadra 69, medindo 20,00m, confronta-se com a Rua Concordia, medindo 150,00m, confronta-se com o quadra 68, medindo 30,00m, confronta-se com Avenida Iguaçu, medindo 80,00m, confronta-se com o quadra 67, medindo 30,00m, confronta-se com a Avenida Arnaldo Busato, medindo 150,00m, confronta-se com o quadra 66, medindo 20,00m, confronta-se com a Rua São Jorge, medindo 150,00m, confronta-se com o quadra 65, medindo 20,00m, confronta-se com a Rua São Pedro, medindo 150,00m, confronta-se com o quadra 64, medindo 30,00m, confronta-se com a Avenida Parana, medindo 150,00m, confronta-se com o quadra 62, medindo 20,00m, confronta-se com a Rua São Francisco, medindo 150,00m, confronta-se com o quadra 61, medindo 18,50m, confronta-se com Rua Ermerita Rupp do mesmo patrimônio.

SÃO JORGE D' OESTE, 25 de Julho de 2017

---

**MARCIO PIGOSSO**  
**ENG. AMBIENTAL**  
CREA-PR - 119405/D

## **MEMORIAL DESCRITIVO**

AVENIDA PREFEITO ADELARTE DEBORTOLI

ÁREA 47.400,00m<sup>2</sup>

SÃO JORGE D' OESTE – PR.

### **LIMITES E CONFRONTAÇÕES**

**NORTE:** Por linha seca, medindo 30,00m, confronta-se com patrimônio de São Jorge d' Oeste.

**LESTE:** Por linha seca, medindo 150,00m, confronta-se com o quadra 73, medindo 20,00m, confronta-se com a Rua Norberto Jelonschek, medindo 90,00m, confronta-se com a quadra 72, medindo 8,00m, confronta-se com acesso da Avenida Santa Rita, medindo 52,00m, confronta-se com canteiro, medindo 30,00m, confronta-se com a Avenida Santa Rita, medindo 52,00m, confronta-se com canteiro, medindo 8,00m, confronta-se com acesso da Avenida Santa Rita, medindo 150,00m, confronta-se com a quadra 70, medindo 20,00m, confronta-se com a Rua das Americas, medindo 150,00m, confronta-se com o quadra 69, medindo 20,00m, confronta-se com a Rua Concordia, medindo 150,00m, confronta-se com o quadra 68, medindo 30,00m, confronta-se com Avenida Iguaçú, medindo 80,00m, confronta-se com o quadra 67, medindo 30,00m, confronta-se com a Avenida Arnaldo Busato, medindo 150,00m, confronta-se com o quadra 66, medindo 20,00m, confronta-se com a Rua São Jorge, medindo 150,00m, confronta-se com o quadra 65, medindo 20,00m, confronta-se com a Rua São Pedro, medindo 110,21m, confronta-se com o quadra 64, medindo 12,00m, confronta-se com acesso da Avenida Paraná, medindo 85,40m, confronta-se com canteiro, medindo 12,00m, confronta-se com acesso da Avenida Paraná, medindo 110,21m, confronta-se com o quadra 62, medindo 20,00m, confronta-se com a Rua São Francisco, medindo 150,00m, confronta-se com o quadra 61, medindo 18.50m, confronta-se com a Rua Ermerita Rupp, do mesmo patrimônio.

**SUL:** Por linha seca, medindo 30,00m, confronta-se com o patrimônio de São Jorge d' Oeste.

**OESTE:** Por linha seca, medindo 150,00m, confronta-se com o quadra 60, medindo 20,00m, confronta-se com a Rua Norberto Jelonschek, medindo 90,00m, confronta-se com a quadra 59, medindo 8,00m, confronta-se com acesso da Avenida Santa Rita, medindo 52,00m, confronta-se com canteiro, medindo 30,00m, confronta-se com a Avenida Santa Rita, medindo 52,00m, confronta-se com canteiro, medindo 8,00m, confronta-se com acesso da Avenida Santa Rita, medindo 150,00m, confronta-se com a quadra 57, medindo 20,00m, confronta-se com a Rua das Americas, medindo 60,00m, confronta-se com o quadra 56, medindo 23,00m, confronta-se com a Rua Jose A. Matte, medindo 60,00m, confronta-se com a quadra 55, medindo 20,00m, confronta-se com a Rua Concordia, medindo 150,00m, confronta-se com o quadra 54, medindo 30,00m, confronta-se com Avenida Iguaçú, medindo 80,00m, confronta-se com o quadra 53, medindo 30,00m, confronta-se com a Avenida Arnaldo Busato, medindo 150,00m, confronta-se com o quadra 52, medindo 20,00m, confronta-se com a Rua São Jorge, medindo 150,00m, confronta-se com o quadra 51, medindo 20,00m, confronta-se com a Rua São Pedro, medindo 110,21m, confronta-se com o quadra 50, medindo 12,00m, confronta-se com acesso da Avenida Paraná, medindo 85,40m, confronta-se com canteiro, medindo 12,00m, confronta-se com acesso da Avenida Paraná, medindo 110,21m, confronta-se com o quadra 48, medindo 20,00m, confronta-se com a Rua São Francisco, medindo 150,00m, confronta-se com o quadra 47, medindo 18.50m, confronta-se com a Rua Ermerita Rupp, do mesmo patrimônio.

SÃO JORGE D' OESTE, 25 de Julho de 2017

MARCIO PIGOSSO  
ENG. AMBIENTAL  
CREA-PR - 119405/D



## **MEMORIAL DESCRITIVO**

**RUA FRANCISCO DEBORTOLI**

**ÁREA 36.400,00m<sup>2</sup>**

### **SÃO JORGE D' OESTE – PR.** **LIMITES E CONFRONTAÇÕES**

**NORTE:** Por linha seca, medindo 20,00m, confronta-se com patrimônio de São Jorge d' Oeste..

**LESTE:** Por linha seca, medindo 18,50m, confronta-se com Rua Amandio Boareto, medindo 150,00m, confronta-se com o quadra 60, medindo 20,00m, confronta-se com a Rua Norberto Jelonschek, medindo 150,00m, confronta-se com a quadra 59, medindo 30,00m, confronta-se com a Avenida Santa Rita, medindo 150,00m, confronta-se com a quadra 57, medindo 20,00m, confronta-se com a Rua das Americas, medindo 60,00m, confronta-se com o quadra 56, medindo 23,00m, confronta-se com a rua Jose A. Matte, medindo 60,00m, confronta-se com a quadra 55, medindo 20,00m, confronta-se com a Rua Concordia, medindo 150,00m, confronta-se com o quadra 54, medindo 30,00m, confronta-se com Avenida Iguazu, medindo 80,00m, confronta-se com o quadra 53, medindo 30,00m, confronta-se com a Avenida Arnaldo Busato, medindo 150,00m, confronta-se com o quadra 52, medindo 20,00m, confronta-se com a Rua São Jorge, medindo 150,00m, confronta-se com o quadra 51, medindo 20,00m, confronta-se com a Rua São Pedro, medindo 150,00m, confronta-se com o quadra 50, medindo 30,00m, confronta-se com a Avenida Parana, medindo 150,00m, confronta-se com o quadra 48, medindo 20,00m, confronta-se com a Rua São Francisco, medindo 150,00m, confronta-se com o quadra 47, medindo 18,50m, confronta-se com Rua Ermerita Rupp do mesmo patrimônio.

**SUL:** Por linha seca, medindo 20,00m, confronta-se com patrimônio de São Jorge d' Oeste.

**OESTE:** Por linha seca, medindo 18,50m, confronta-se com Rua Amandio Boareto, medindo 150,00m, confronta-se com o quadra 46, medindo 20,00m, confronta-se com a Rua Norberto Jelonschek, medindo 150,00m, confronta-se com a quadra 45, medindo 30,00m, confronta-se com a Avenida Santa Rita, medindo 150,00m, confronta-se com a quadra 44, medindo 20,00m, confronta-se com a Rua das Americas, medindo 60,00m, confronta-se com o quadra 43, medindo 23,00m, confronta-se com a rua Jose A. Matte, medindo 60,00m, confronta-se com a quadra 42, medindo 20,00m, confronta-se com a Rua Concordia, medindo 150,00m, confronta-se com o quadra 41, medindo 30,00m, confronta-se com Avenida Iguazu, medindo 80,00m, confronta-se com o quadra 40, medindo 30,00m, confronta-se com a Avenida Arnaldo Busato, medindo 150,00m, confronta-se com o quadra 39, medindo 20,00m, confronta-se com a Rua São Jorge, medindo 150,00m, confronta-se com o quadra 38, medindo 20,00m, confronta-se com a Rua São Pedro, medindo 150,00m, confronta-se com o quadra 37, medindo 30,00m, confronta-se com a Avenida Parana, medindo 150,00m, confronta-se com o quadra 36, medindo 20,00m, confronta-se com a Rua São Francisco, medindo 150,00m, confronta-se com o quadra 35, medindo 18,50m, confronta-se com Rua Ermerita Rupp do mesmo patrimônio.

SÃO JORGE D' OESTE, 25 de Julho de 2017

**MARCIO PIGOSSO**

## MEMORIAL DESCRITIVO

RUA LUIZ POYER  
ÁREA 36.400,00m<sup>2</sup>

### SÃO JORGE D' OESTE – PR. LIMITES E CONFRONTAÇÕES

**NORTE:** Por linha seca, medindo 20,00m, confronta-se com patrimônio de São Jorge d' Oeste.

**LESTE:** Por linha seca, medindo 18,50m, confronta-se com Rua Amandio Boareto, medindo 150,00m, confronta-se com o quadra 46, medindo 20,00m, confronta-se com a Rua Norberto Jelonschek, medindo 150,00m, confronta-se com a quadra 45, medindo 30,00m, confronta-se com a Avenida Santa Rita, medindo 150,00m, confronta-se com a quadra 44, medindo 20,00m, confronta-se com a Rua das Americas, medindo 60,00m, confronta-se com o quadra 43, medindo 23,00m, confronta-se com a rua Jose A. Matte, medindo 60,00m, confronta-se com a quadra 42, medindo 20,00m, confronta-se com a Rua Concordia, medindo 150,00m, confronta-se com o quadra 41, medindo 30,00m, confronta-se com Avenida Iguazu, medindo 80,00m, confronta-se com o quadra 40, medindo 30,00m, confronta-se com a Avenida Arnaldo Busato, medindo 150,00m, confronta-se com o quadra 39, medindo 20,00m, confronta-se com a Rua São Jorge, medindo 150,00m, confronta-se com o quadra 38, medindo 20,00m, confronta-se com a Rua São Pedro, medindo 150,00m, confronta-se com o quadra 37, medindo 30,00m, confronta-se com a Avenida Parana, medindo 150,00m, confronta-se com o quadra 36, medindo 20,00m, confronta-se com a Rua São Francisco, medindo 150,00m, confronta-se com o quadra 35, medindo 18,50m, confronta-se com Rua Ermerita Rupp, do mesmo patrimônio.

**SUL:** Por linha seca, medindo 20,00m, confronta-se com patrimônio São Jorge d' Oeste.

**OESTE:** Por linha seca, medindo 18,50m, confronta-se com Rua Amandio Boareto, medindo 150,00m, confronta-se com o quadra 34, medindo 20,00m, confronta-se com a Rua Norberto Jelonschek, medindo 150,00m, confronta-se com a quadra 33, medindo 30,00m, confronta-se com a Avenida Santa Rita, medindo 150,00m, confronta-se com a quadra 32, medindo 20,00m, confronta-se com a Rua das Americas, medindo 60,00m, confronta-se com o quadra 31, medindo 23,00m, confronta-se com a rua Jose A. Matte, medindo 60,00m, confronta-se com a quadra 30, medindo 20,00m, confronta-se com a Rua Concordia, medindo 150,00m, confronta-se com o quadra 29, medindo 30,00m, confronta-se com Avenida Iguazu, medindo 80,00m, confronta-se com o quadra 28, medindo 30,00m, confronta-se com a Avenida Arnaldo Busato, medindo 150,00m, confronta-se com o quadra 27, medindo 20,00m, confronta-se com a Rua São Jorge, medindo 150,00m, confronta-se com o quadra 15, medindo 20,00m, confronta-se com a Rua São Pedro, medindo 150,00m, confronta-se com o quadra 03, medindo 30,00m, confronta-se com a Avenida Parana, medindo 150,00m, confronta-se com o quadra 24, medindo 20,00m, confronta-se com a Rua São Francisco, medindo 150,00m, confronta-se com o quadra 23, medindo 18,50m, confronta-se com Rua Ermerita Rupp, do mesmo patrimônio.

SÃO JORGE D' OESTE, 25 de Julho de 2017



**MARCIO PIGOSSO**  
**ENG. AMBIENTAL**  
CREA-PR - 119405/D

**MEMORIAL DESCRITIVO**  
**AVENIDA CORONEL HENRIQUE RUPP**  
**ÁREA 54.600,00m<sup>2</sup>**

**SÃO JORGE D' OESTE – PR.**  
**LIMITES E CONFRONTAÇÕES**

**NORTE:** Por linha seca, medindo 30,00m, confronta-se com patrimônio de São Jorge d' Oeste.

**LESTE:** Por linha seca, medindo 18,50m, confronta-se com a rua Amandio Boareto, medindo 150,00m, confronta-se com o quadra 34, medindo 20,00m, confronta-se com a Rua Norberto Jelonschek, medindo 150,00m, confronta-se com a quadra 33, medindo 30,00m, confronta-se com a Avenida Santa Rita, medindo 150,00m, confronta-se com a quadra 32, medindo 20,00m, confronta-se com a Rua das Americas, medindo 60,00m, confronta-se com o quadra 31, medindo 23,00m, confronta-se com a rua Jose A. Matte, medindo 60,00m, confronta-se com a quadra 30, medindo 20,00m, confronta-se com a Rua Concordia, medindo 150,00m, confronta-se com o quadra 29, medindo 30,00m, confronta-se com Avenida Iguaçu, medindo 80,00m, confronta-se com o quadra 28, medindo 30,00m, confronta-se com a Avenida Arnaldo Busato, medindo 150,00m, confronta-se com o quadra 27, medindo 20,00m, confronta-se com a Rua São Jorge, medindo 30,00m, confronta-se com a Avenida Parana, medindo 150,00m, confronta-se com o quadra 24, medindo 20,00m, confronta-se com a Rua São Francisco, medindo 150,00m, confronta-se com o quadra 23, medindo 18,50m, confronta-se com a Rua Ermerita Rupp, do mesmo patrimônio.

**SUL:** Por linha seca, medindo 30,00m, confronta-se com a Rua Emerita Bueno Rupp, do mesmo patrimônio.

**OESTE:** Por linha seca, medindo 18,50m, confronta-se com a rua Amandio Boareto, medindo 150,00m, confronta-se com o quadra 11, medindo 20,00m, confronta-se com a Rua Norberto Jelonschek, medindo 150,00m, confronta-se com a quadra 21, medindo 30,00m, confronta-se com a Avenida Santa Rita, medindo 150,00m, confronta-se com a quadra 20, medindo 20,00m, confronta-se com a Rua das Americas, medindo 60,00m, confronta-se com o quadra 19, medindo 20,00m, confronta-se com a Rua Concordia, medindo 150,00m, confronta-se com o quadra 18, medindo 30,00m, confronta-se com Avenida Iguaçu, medindo 80,00m, confronta-se com o quadra 17, medindo 30,00m, confronta-se com a Avenida Arnaldo Busato, medindo 150,00m, confronta-se com o quadra 16, medindo 20,00m, confronta-se com a Rua São Jorge, medindo 20,00m, confronta-se com a Rua São Pedro, medindo 30,00m, confronta-se com a Avenida Parana, medindo 150,00m, confronta-se com o quadra 13, medindo 20,00m, confronta-se com a Rua São Francisco, medindo 150,00m, confronta-se com o quadra 12, medindo 18,50m, confronta-se com a Rua Ermerita Rupp, do mesmo patrimônio.

SÃO JORGE D' OESTE, 25 de Julho de 2017

**MARCIO PIGOSSO**  
**ENG. AMBIENTAL**  
CREA-PR - 119405/D

## **MEMORIAL DESCRITIVO**

**RUA MATO GROSSO**

**ÁREA 36.400,00m<sup>2</sup>**

**SÃO JORGE D' OESTE – PR.**

### **LIMITES E CONFRONTAÇÕES**

**NORTE:** Por linha seca, medindo 20,00m, confronta-se com Patrimônio de São Jorge d' Oeste.

**LESTE:** Por linha seca, medindo 20,00m confronta-se com a Rua Amando Boareto, medindo 150,00m confronta-se com a quadra 22, medindo 20,00m, confronta-se com a Rua Norberto Jelonschek, medindo 150,00m, confronta-se com o quadra 21, medindo 30,00m, confronta-se com a Avenida Santa Rita, medindo 150,00m, confronta-se com a quadra 20, medindo 20,00m, confronta-se com a Rua das Americas, medindo 150,00m, confronta-se com o quadra 19, medindo 20,00m, confronta-se com a Rua Concordia, medindo 150,00m, confronta-se com o quadra 18, medindo 30,00m, confronta-se com Avenida Iguazu, medindo 80,00m, confronta-se com o quadra 17, medindo 30,00m, confronta-se com a Avenida Arnaldo Busato, medindo 150,00m, confronta-se com o quadra 16, medindo 20,00m, confronta-se com a Rua São Jorge, medindo 150,00m, confronta-se com a quadra 15, medindo 20,00m, confronta-se com a Rua São Pedro, medindo 30,00m, confronta-se com a Avenida Parana, medindo 150,00m, confronta-se com o quadra 13, medindo 20,00m, confronta-se com a Rua São Francisco, medindo 150,00m, confronta-se com o quadra 12, do mesmo patrimônio.

**SUL:** Por linha seca, medindo 20,00m, confronta-se com Patrimônio de São Jorge d' Oeste, patrimônio.

**OESTE:** Por linha seca, medindo 20,00m confronta-se com a Rua Amando Boareto, medindo 150,00m confronta-se com a quadra 11, medindo 20,00m, confronta-se com a Rua Norberto Jelonschek, medindo 150,00m, confronta-se com o quadra 10, medindo 30,00m, confronta-se com a Avenida Santa Rita, medindo 150,00m, confronta-se com a quadra 09, medindo 20,00m, confronta-se com a Rua das Americas, medindo 60,00m, confronta-se com o quadra 08, medindo 20,00m, confronta-se com a Rua Concordia, medindo 150,00m, confronta-se com o quadra 07, medindo 30,00m, confronta-se com Avenida Iguazu, medindo 80,00m, confronta-se com o quadra 06, medindo 30,00m, confronta-se com a Avenida Arnaldo Busato, medindo 150,00m, confronta-se com o quadra 05, medindo 20,00m, confronta-se com a Rua São Jorge, medindo 150,00m, confronta-se com a quadra 04, medindo 20,00m, confronta-se com a Rua São Pedro, medindo 30,00m, confronta-se com a Avenida Parana, medindo 150,00m, confronta-se com o quadra 02, medindo 20,00m, confronta-se com a Rua São Francisco, medindo 150,00m, confronta-se com o quadra 01, do mesmo patrimônio.

SÃO JORGE D' OESTE, 25 de Julho de 2017



**MARCIO PIGOSSO**  
**ENG. AMBIENTAL**  
CREA-PR - 119405/D

## **MEMORIAL DESCRITIVO**

RUA FIORINDO CONTINI

ÁREA 33.670,00m<sup>2</sup>

### **SÃO JORGE D' OESTE – PR.** **LIMITES E CONFRONTAÇÕES**

**NORTE:** Por linha seca, medindo 18,50m, confronta-se com o patrimônio de São Jorge d' Oeste..

**LESTE:** Por linha seca, medindo 18,50m, confronta-se com a Rua Amandio Boareto, medindo 150,00m, confronta-se com o quadra 11, medindo 20,00m, confronta-se com a Rua Norberto Jelonschek, medindo 150,00m, confronta-se com a quadra 10, medindo 30,00m, confronta-se com a Avenida Santa Rita, medindo 150,00m, confronta-se com a quadra 09, medindo 20,00m, confronta-se com a Rua das Americas, medindo 150,00m, confronta-se com o quadra 08, medindo 20,00m, confronta-se com a Rua Concordia, medindo 150,00m, confronta-se com o quadra 07, medindo 30,00m, confronta-se com Avenida Iguaçú, medindo 80,00m, confronta-se com o quadra 06, medindo 30,00m, confronta-se com a Avenida Arnaldo Busato, medindo 150,00m, confronta-se com o quadra 05, medindo 20,00m, confronta-se com a Rua São Jorge, medindo 150,00m, confronta-se com a quadra 04, medindo 20,00m, confronta-se com a Rua São Pedro, medindo 30,00m, confronta-se com a Avenida Parana, medindo 150,00m, confronta-se com o quadra 02, medindo 20,00m, confronta-se com a Rua São Francisco, medindo 150,00m, confronta-se com o quadra 01, medindo 18,50m, confronta-se com a Rua Ermerita Rupp, do mesmo patrimônio.

**SUL:** Por linha seca, medindo 18,50m, confronta-se com patrimônio de São Jorge d' Oeste.

**OESTE:** Por linha seca, medindo 1.860,00m, confronta-se com patrimônio de São Jorge,

SÃO JORGE D' OESTE, 25 de Julho de 2017



**O valor de R\$ 81,53 referente a esta ART foi pago em 30/08/2017 com a guia nº 100020173702351**

Profissional Contratado: MARCIO PIGOSSO (CPF:037.353.789-19)

Nº Carteira: PR-119405/D - Nº  
 Visto Crea: -

Título Formação Prof.: ENGENHEIRO AMBIENTAL  
 Empresa contratada: E.M.P PIGOSSO & CIA LTDA - ME

Nº Registro: 55071

Contratante: MUNICIPIO DE SÃO JORGE D OESTE

CPF/CNPJ: 76.995.380/0001-03

Endereço: AV IGUAÇU 281 CENTRO

CEP: 85575000 SAO JORGE D OESTE PR Fone: 35348050

Local da Obra/Serviço: AV IGUAÇU 281

Quadra:  
 CEP: 85575000

Lote:

CENTRO - SAO JORGE D OESTE PR

Tipo de Contrato	4	PRESTAÇÃO DE SERVIÇOS	Dimensão	102 H/HORA
Ativ. Técnica	19	PROJETO E EXECUÇÃO DE OBRA OU SERVIÇO TÉCNICO		
Área de Comp.	1200	SERVIÇOS TÉCNICOS PROFISSIONAIS EM SANEAMENTO E MEIO-AMBIENTE		
Tipo Obra/Serv. contratados	099	LEVANTAMENTOS TOPOGRÁFICOS		
	035	PROJETO		

Dados Compl. 0

Data Início 25/08/2017  
 Data Conclusão 26/08/2017

Vlr Taxa R\$ 81,53

Base de cálculo: TABELA VALOR DE CONTRATO

Outras Informações sobre a natureza dos serviços contratados, dimensões, ARTs vinculadas, ARTs substituídas, contratantes, etc

ART REFERENTE A 102 HORAS DE SERVIÇOS PRESTADOS, SENDO ELAS REFERENTE:

- 66 HORAS DE SERVIÇO DE ESCRITÓRIO, FEITO MEMORIAIS E MAPAS INDIVIDUAIS DE TODAS AS RUAS DA GLEBA URBANA DO MUNICÍPIO DE SÃO JORGE D'OESTE;

- 1 HORAS DE ELABORAÇÃO DE MAPAS DE CURVA DE NÍVEL;

- 5 HORAS DE ELABORAÇÃO DE MAPAS E MEMORIAIS DAS QUADRAS 48 E 49

- 30 HORAS DE SERVIÇO DE CAMPO REFERENTE O LEVANTAMENTO DAS QUADRAS 48 E 49 (49 PRAÇA CINQUENTENÁRIO) E LEVANTAMENTO PLANIALTIMÉTRICO LOTES LOTES 16, 17, 18 E 19 DA QUADRA 33, LEVANTAMENTO PLANIALTIMÉTRICO DAS QUADRAS 01,02 E 04 DO LOTEAMENTO ALBINO CORTI;

Insp.: 4620  
 01/11/2017  
 CreaWeb 1.08

Assinatura do Contratante

*Marcio Pigo*  
 Assinatura do Profissional

**2ª VIA - ÓRGÃOS PÚBLICOS** Destina-se à apresentação nos órgãos de administração pública, cartórios e outros.

Central de Informações do CREA-PR 0800 041 0067

A autenticação deste documento poderá ser consultada através do site [www.crea-pr.org.br](http://www.crea-pr.org.br)

A Anotação de Responsabilidade Técnica (ART) foi instituída pela Lei Federal 6496/77, e sua aplicação está regulamentada pelo Conselho Federal de Engenharia e Agronomia (CONFEA) através da Resolução 1025/09.